








COMUNE DI FANO

PIANO DEGLI ITINERARI CICLABILI

tav 1.1 - area urbana
STATO DI FATTO

scala 1:5000

LEGENDA

-  percorsi ciclabili esistenti
-  zona mare
-  zona centro storico
-  aree verdi
-  terreni comunali
-  idrografia
-  area fluviale

GRUPPO DI LAVORO
ing. Ilenia Santini u.o.c. viabilità e traffico
ing. Gloria Cecchini u.o.c. sic
arch. Federica Rossetti u.o.c. sic
geom. Marco Orsini u.o.c. sic

arch. Paola Stolfi staff del sindaco
arch. Fabiola Tonelli staff del sindaco
dott.ssa Pia Miccoli u.o.c. prg
ing. Marco Ferri u.o.c. prg
dott. Paolo Tabarretti u.o.c. ambiente