

## PIANO REGOLATORE GENERALE

Studio UNIGEO: geol. V. LONGHINI, geol. L. LONGHINI

ing. arch. B. BENINI ing. P. PETROCCHI arch. R. ROMAGNOLI arch. A. GIANGOLINI  
arch. V. BOGINO geom. M. CALCATELLI dott.ssa P. MICCOLI s. d.a. D. VALENTINI














Oggetto TAV.

CARTA GEOLOGICA A1.2

Data Aggiornamento Scala

1: 10000

### Legenda

-  Faglia
-  Direzione ed immersione degli strati
-  Depositi alluvionali attuali
-  Depositi alluvionali del terrazzo di IV ordine
-  Depositi alluvionali del terrazzo di III ordine
-  Depositi alluvionali del terrazzo di II ordine
-  Argille marnose azzurre, siltose, talora lievemente sabbiose
-  Argille marnose azzurre con intercalazioni di sabbie ed arenarie debolmente cementate
-  Arenarie debolmente cementate con intercalazioni argillose (formazione a "colombacci" in facies sabbiosa)
-  Argille e marne argillose con intercalazioni arenacee (formazione a "colombacci" in facies argillosa)
-  Formazione gessoso-solfifera
-  Marne argillose con strati sabbiosi intercalati (ghioi di letto)
-  Alternanze di marne e marne calcaree con sottili intercalazioni argillose (formazione dello Schlier)

