

## PIANO REGOLATORE GENERALE

Studio UNIGEO: geol. V. LONGHINI, geol. L. LONGHINI

ing. arch. B. BENINI ing. P. PETROCCHI arch. R. ROMAGNOLI arch. A. GIANGOLINI  
arch. V. BOGINO geom. M. CALCATELLI dott.ssa P. MICCOLI s. dra. D. VALENTINI






Oggetto TAV.

CARTA GEOMORFOLOGICA **A2.4**

Data Aggiornamento Scala

1: 10000

### Legenda

-  Area instabile
-  Area potenzialmente instabile
-  Area con pendenza > 30%
-  Area di escavazione
-  Soliflusso generalizzato
-  Scarpata antropica
-  Scarpata strutturale
-  Scarpata di erosione fluvio-torrentizia attiva
-  Scarpata di erosione fluvio-torrentizia quiescente
-  Scarpata di erosione fluvio-torrentizia inattiva
-  Corona di frana attiva
-  Corona di frana quiescente
-  Corona di frana inattiva
-  Gradino di frana quiescente
-  Gradino di frana inattivo
-  Contropendenza

