

PIANO REGOLATORE GENERALE

Studio UNIGEO: geol. V. LONGHINI, geol. L. LONGHINI

ing. arch. B. BENINI ing. P. PETROCCHI arch. R. ROMAGNOLI arch. A. GIANGOLINI
arch. V. BOGINO geom. M. CALCATELLI dott.ssa P. MICCOLI s. d.a. D. VALENTINI

Oggetto TAV.


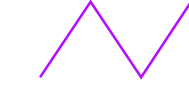









CARTA IDROGEOLOGICA

A3.4

Data Aggiornamento Scala

1: 10000

Legenda

-  Corso d'acqua superficiale
-  Canale artificiale
-  Invaso artificiale
-  Limite di bacino imbrifero
-  Area esondabile probabile
-  Area esondabile in eventi eccezionali
-  Presenza di falda acquifera a profondità minore di 5 m.
-  Terreno permeabile
-  Terreno semipermeabile
-  Terreno impermeabile
-  Pozzo o sorgente comunale

