

PIANO REGOLATORE GENERALE

Studio UNIGEO: geol. V. LONGHINI, geol. L. LONGHINI

ing. arch. B. BENINI ing. P. PETROCCHI arch. R. ROMAGNOLI arch. A. GIANGOLINI
arch. V. BOGINO geom. M. CALCATELLI dott.ssa P. MICCOLI s. dra. D. VALENTINI

Oggetto **TAV.**











**CARTA DELLE
PERICOLOSITA' GEOLOGICHE**

S1.1

Data **Aggiornamento** **Scala**

1: 10000

Legenda

-  Area instabile
-  Area potenzialmente instabile
-  Area con pendenza > 30%
-  Area esondabile probabile
-  Area esondabile in eventi eccezionali
-  Pozzo o sorgente comunale
-  Area di rispetto dell'acquifero (200 m)
-  Area di protezione dell'acquifero
-  Area a valle di invaso artificiale in zona di pendio
-  Area a ridosso di scarpata con altezza > 10 m.

