











PIANO REGOLATORE GENERALE

Studio UNIGEO: geol. V. LONGHINI, geol. L. LONGHINI

ing. arch. B. BENINI ing. P. PETROCCHI arch. R. ROMAGNOLI arch. A. GIANGOLINI
arch. V. BOGINO geom. M. CALCATELLI dott.ssa P. MICCOLI s. d.a. D. VALENTINI

Oggetto	TAV.
CARTA DELLE PERICOLOSITA' GEOLOGICHE	S1.2
Data	Aggiornamento
	Scala
	1: 10000

Legenda

-  Area instabile
-  Area potenzialmente instabile
-  Area con pendenza > 30%
-  Area esondabile probabile
-  Area esondabile in eventi eccezionali
-  Pozzo o sorgente comunale
-  Area di rispetto dell'acquifero (200 m)
-  Area di protezione dell'acquifero
-  Area a valle di invaso artificiale in zona di pendio
-  Area a ridosso di scarpata con altezza > 10 m.

