






  
**COMUNE DI FANO**

**PIANO DEGLI  
ITINERARI CICLABILI**

tav 1 - inquadramento generale  
STATO DI FATTO scala 1:15000

**LEGENDA**

-  percorsi ciclabili esistenti
-  zona mare
-  zona centro storico
-  aree verdi
-  terreni comunali
-  idrografia
-  area fluviale

**GRUPPO DI LAVORO**  
ing. Ilenia Santini u.o.c. viabilità e traffico  
ing. Gloria Cecchini u.o.c. sic  
arch. Federica Rossetti u.o.c. sic  
geom. Marco Orsini u.o.c. sic

arch. Paola Stolfa staff del sindaco  
arch. Fabiola Tonelli staff del sindaco  
dott.ssa Pia Miccoli u.o.c. prg  
ing. Marco Ferri u.o.c. prg  
dott. Paolo Tabarretti u.o.c. ambiente