

**COMUNE DI FANO**  
 LOCALITA' MADONNA PONTE  
 AREA EX ZUCCHERIFICIO

VARIANTE PARZIALE AL P.R.G. COMUNALE  
 REDATTA AI SENSI DELLA  
 L.R. 34/92, ART. 15, COMMA 4

PROPONENTE  
 MADONNA PONTE S.R.L.





PROGETTO  
 VIVARIUM S.R.L.

OGGETTO  
 PROPRIETA'

SCALA 1:2.000  
 TAV N° 09






**PROPRIETA' ATTUALI**

	Proprietà Comune - part. foglio 55 mapp. 368
Superficie	14.344,00 mq
	Proprietà Comune - part. foglio 55 mapp. 438 (parte)
Superficie	4.150,00 mq
	Proprietà Comune - via della Pineta
Superficie	3.778,00 mq
Totale Superficie Proprietà Comune	
	22.272,00 mq
	Proprietà "Madonna Ponte"
Superficie	288.839,00 mq
Totale Superficie	
	311.111,00 mq



**PROPRIETA' PROGETTO**

	Proprietà "Madonna Ponte"
Superficie	80.162,00 mq
	Proprietà "Madonna Ponte" da cedere al Comune
Superficie	188.124,00 mq
	Proprietà "Madonna Ponte" da cedere a terzi
Superficie	42.825,00 mq
Totale Superficie	
	311.111,00 mq