

COMUNE DI FANO
 LOCALITA' MADONNA PONTE
 AREA EX ZUCCHERIFICIO

VARIANTE PARZIALE AL P.R.G. COMUNALE
 REDATTA AI SENSI DELLA
 L.R. 34/92, ART. 15, COMMA 4









PROPONENTE
 MADONNA PONTE S.R.L.

PROGETTO
 VIVARIUM S.R.L.

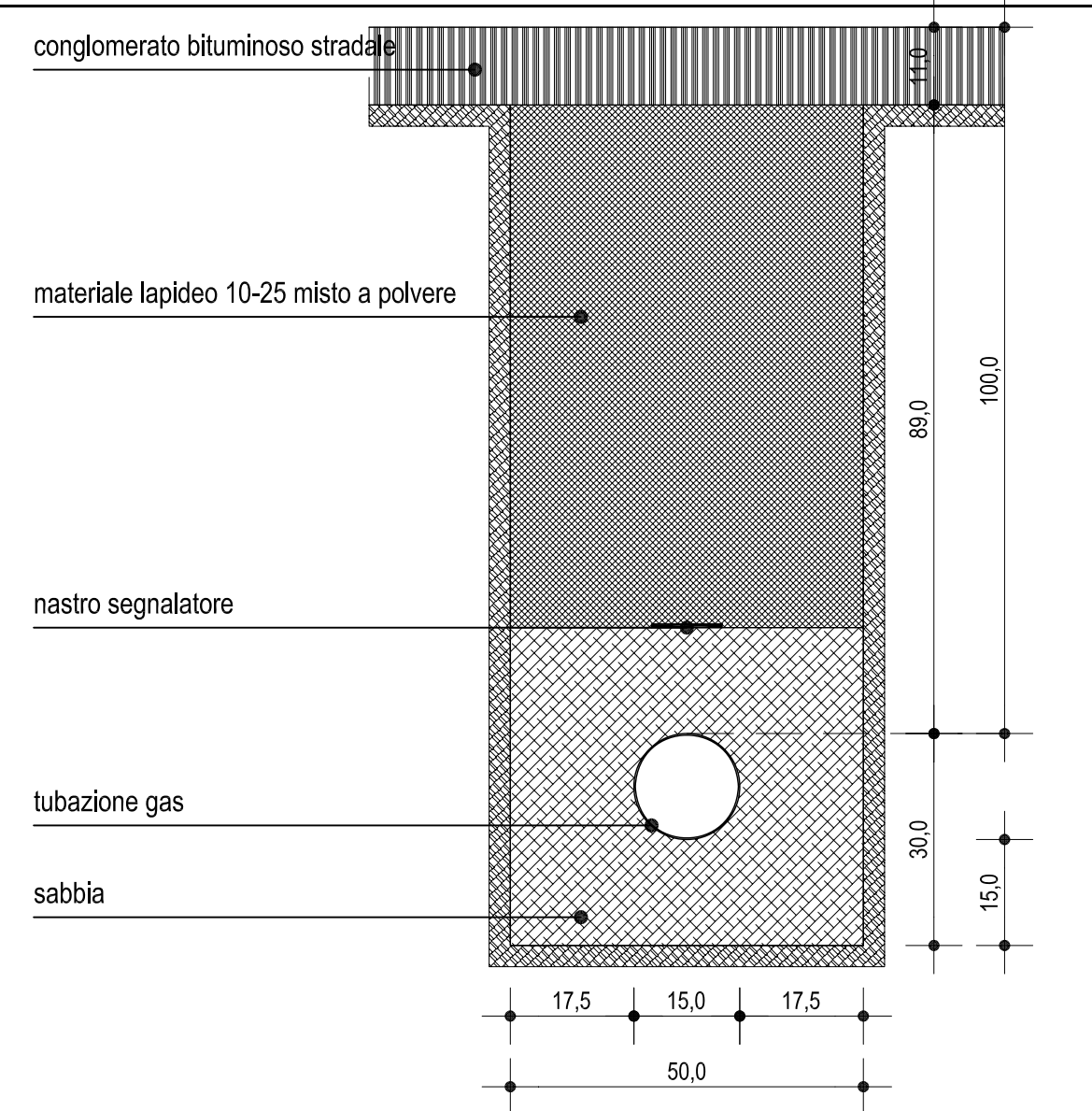
OGGETTO
 RETI TECNOLOGICHE
 GAS METANO - PLANIMETRIA

SCALA 1:1.000
 TAV N° R 04 / A

LEGENDA

- 02 identificazione nodo
- rete gas esistente (MP, BP)
- rete gas da realizzare (MP, BP)
- rete gas su suolo privato ad uso pubblico (BP)
con facoltà di accesso ai mezzi di manutenzione dell'Ente Distributore
 (da eseguire in seconda fase)
-  riduttore di pressione - 500 mc/h
-  collegamento BP
-  collegamento MP tipo A
-  collegamento MP tipo B
-  pozzetto Ø300 per manovra sottosuolo
-  giunto dielettrico
-  quote
-  area privata ad uso pubblico
(strade carrabili e percorsi pedonali)

SEZIONE TIPO



SCALA 1:10

RETE GAS METANO - scala 1:1.000

