
















Adottato con delibera consiliare
n°337 del 19/12/2006











Adottato definitivamente con delibera consiliare
n°232 del 29/09/2007





TAV.24





Scala : 1:2.000











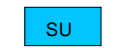





Settembre 2007









ZONE RESIDENZIALI	
 A	Storico Artistiche
 B1.1	Residenziali salutare con presenza di valori storico-architettonici e/o ambientali
 B1.2	Residenziali salutare con conservazione della superficie coperta dei fabbricati
 B1.3	Residenziali salutare con conservazione della superficie utile
 B2.1	Residenziali semisature a valle della strada interquartieri
 B2.2	Residenziali semisature a monte della strada interquartieri ed a sud del fiume Metauro
 B2.3	Residenziali semisature da riqualificare a valle della strada interquartieri
 B3.1	Residenziali di completamento di aree interclassie
 B3.2	Residenziali di completamento da convenzionare a valle della strada interquartieri
 B3.3	Residenziali di completamento da convenzionare a monte della strada interquartieri ed a sud del fiume Metauro
 B4	Residenziali convenzionate (ex lottizzazioni)
 B5.1	Residenziali di completamento dei nuclei extraurbani esistenti
 B5.2	Residenziali di completamento della borgata rurale di Metaurilla
 C1	Residenziali di espansione
 C2	Residenziali di riqualifica urbana






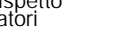



ZONE PRODUTTIVE	
 D1	Industriali e/o artigianali esistenti
 D2	Industriali e/o artigianali di nuova formazione
 D3	Commerci e/o direzionali esistenti (S1-C2 Grande distribuzione)
 D3.1	Commerci e/o direzionali a bassa densità
 D4	Commerci e/o direzionali di nuova formazione (S1-C2 Grande distribuzione)
 D5	Turistico - alberghiere esistenti
 D6	Turistico - alberghiere di nuova formazione
 D7	Turistico - ricreative esistenti
 D8	campaggi
 D8.1	Zone produttive a carattere turistico-ricettivo per la formazione di villaggi turistici



ZONE AGRICOLE	
 E1	Agricole
 E2	Agricole con presenza di valori paesaggistici
 E3	Agricole di rispetto
 E4	Agricole di ristrutturazione ambientale

ZONE DI VERDE	
 F1	Verde attrezzato
 F2	Verde per attrezzature sportive
 F3	Verde a servizio della balneazione
 F4	Verde privato

ZONE PER ATTREZZATURE DI PUBBLICO INTERESSE	
 F5_IC	Servizi pubblici di interesse collettivo (1 Vignali basso - "ASECT")
 F5_H	Ospedali
 F5_M	Mercati alimentari
 F5_EA	Aeroporto turistico
 F5_C	Cimiteri
 F5_PM	Attrezzature polifunzionali
 F5_CC	Convitti e conventi
 F5_E	Caserma
 F6_SM	Scuole dell'infanzia
 F6_SO	Primo ciclo
 F6_SS	Secondo ciclo
 F6_SU	Istruzione e formazione superiore
 F7	Attrezzature religiose
 F8_D	Discarica
 F8_Dep	Depuratori
 F8_IT	Impianti tecnologici

ZONE PER LA VIABILITA'	
 P1	Viabilità veicolare di progetto
 P2_bs	Parcheggi esistenti
 P2_dr	Parcheggi di progetto
 P3	Attrezzature di assistenza stradale
 P4	Viabilità pedonale e ciclabile esistente e di progetto
 P5	Stazione autocorriere
 P6	Zone ferroviarie
 P7	Sottopassi carrabili/pedonali

ZONE A VINCOLO SPECIALE	
 V1	Fasce di rispetto stradale
 V2	Fasce di rispetto cimiteriale
 V5	Zone di rispetto dei pozzi comunali
 V6	Zone di protezione dei pozzi comunali
 V7	Fasce di rispetto centrali elettr. ed elettrodotti
 V9	Fasce di rispetto per ferrovie
 V11	Arene allagate dall'erosione del fiume Metauro nel novembre del 2005
 P	Pozzi idrici comunali
 A	Allineamento manufatti

PERIMETRAZIONI	
 n	Comparti Unitari
 CA	Centri Abitati

