STUDIO CECCHETELLI

PIAZZA XX SETTEMBRE, 27/2 - 61032 FANO - tel. 0721827780

STRALCIO AEROFOTOGRAMMETRICO F. 32 - F. 40 SCALA 1:2000

COMUNE DI FANO

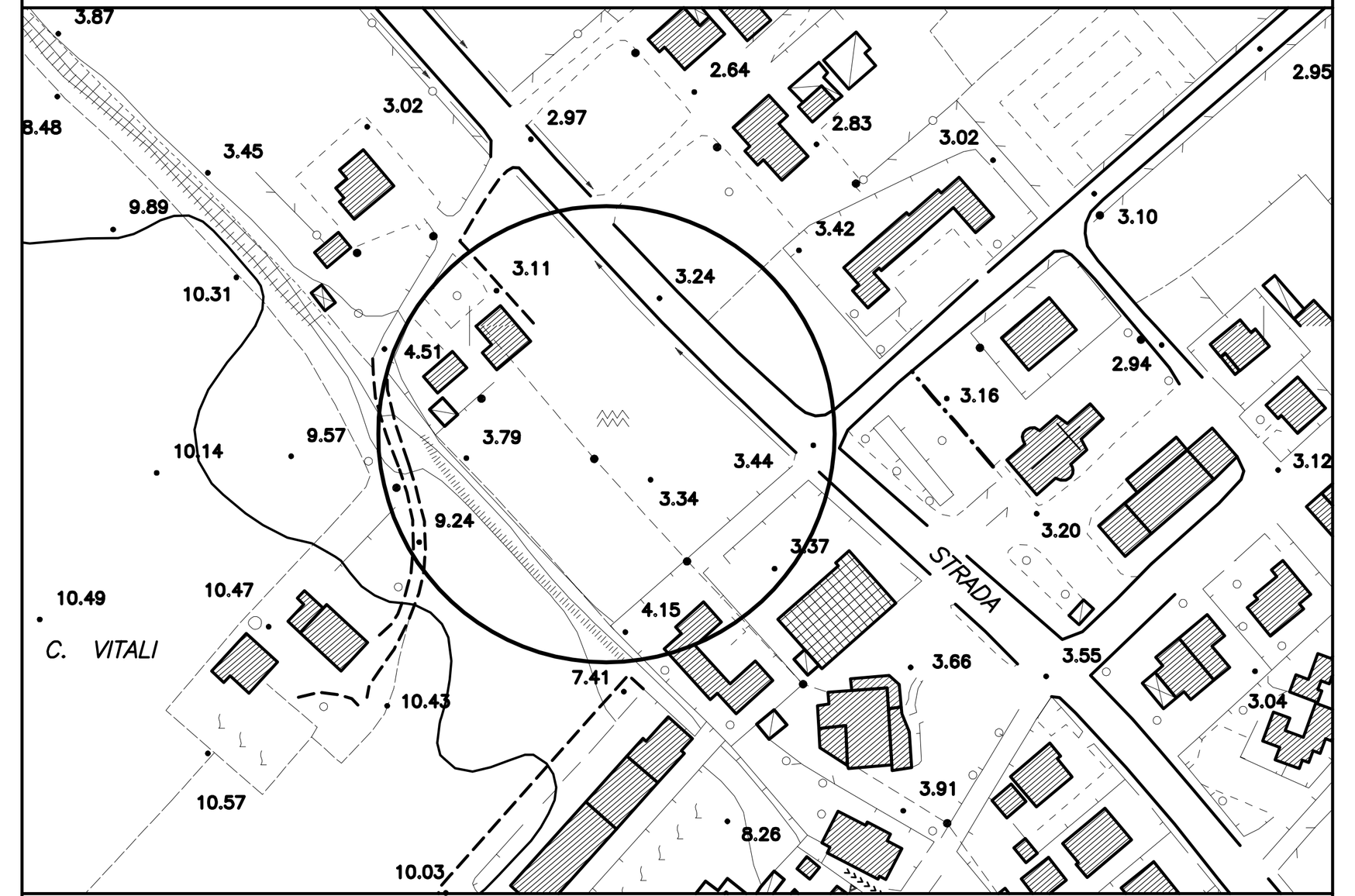

OGGETTO:

PIANO ATTUATIVO DEL COMPARTO DENOMINATO ST6_P52
"Comparto residenziale di ricucitura Metaurlia"

DITTA:

SORCINELLI GIANFRANCO - SANTINI LUCIANA

ELABORATO:	TAVOLA:	REVISIONE:
PLANIMETRIA - PROFILI TERRENO	A.04 Stato di fatto	00
SCALA: 1:200 - 1:500	DATA EMISSIONE: 05/08/2013	DATA REVISIONE:

TECNICI PROGETTISTI:

geom. CARLO CECCHETELLI
Piazza XX Settembre, 27/2 - Fano (PU)
TEL. 0721/827780 - FAX 0721/827103
E-MAIL stcec@mobilia.it
PEC carlo.cecchetelli@pecgeometripu.it

dott. ing. ANDREA SBRISCIA
Via della Concordia, 20 - Fano (PU)

RILIEVO PLANO-ALTIMETRICO E INDICAZIONE DELLE RETI ESISTENTI

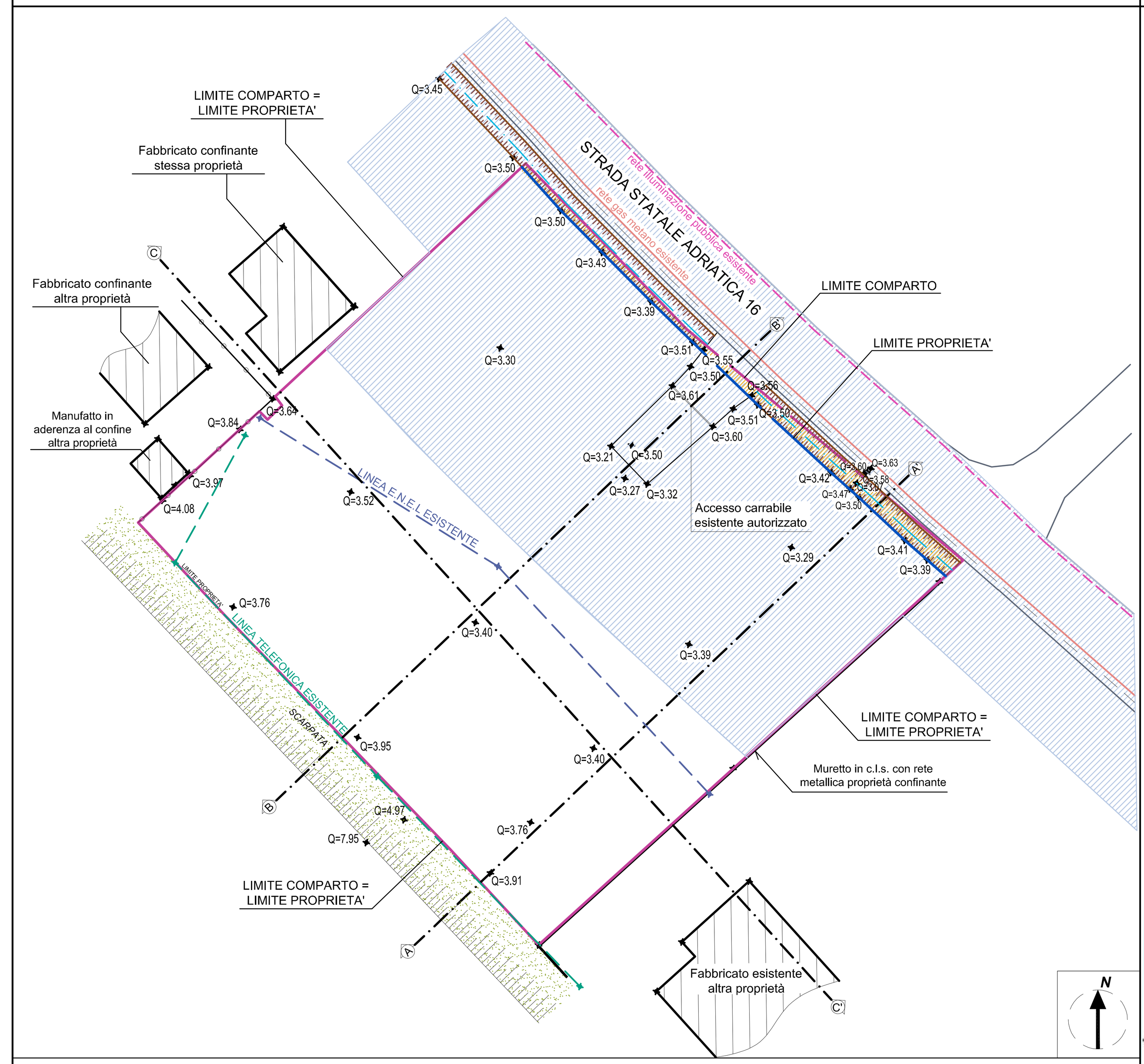

LEGENDA :

- Limite Comparto ST6_P52
- Limite Proprietà
- V1 Fascia di rispetto stradale
- Rete di pubblica illuminazione esistente
- Rete gas metano esistente
- Superficie occupata dal fosso A.N.A.S.
- Rete ENEL aerea esistente
- Rete TELECOM esistente (cavi aerei e pali in legno)

STRALCIO MAPPA CATASTALE - SCALA 1:500

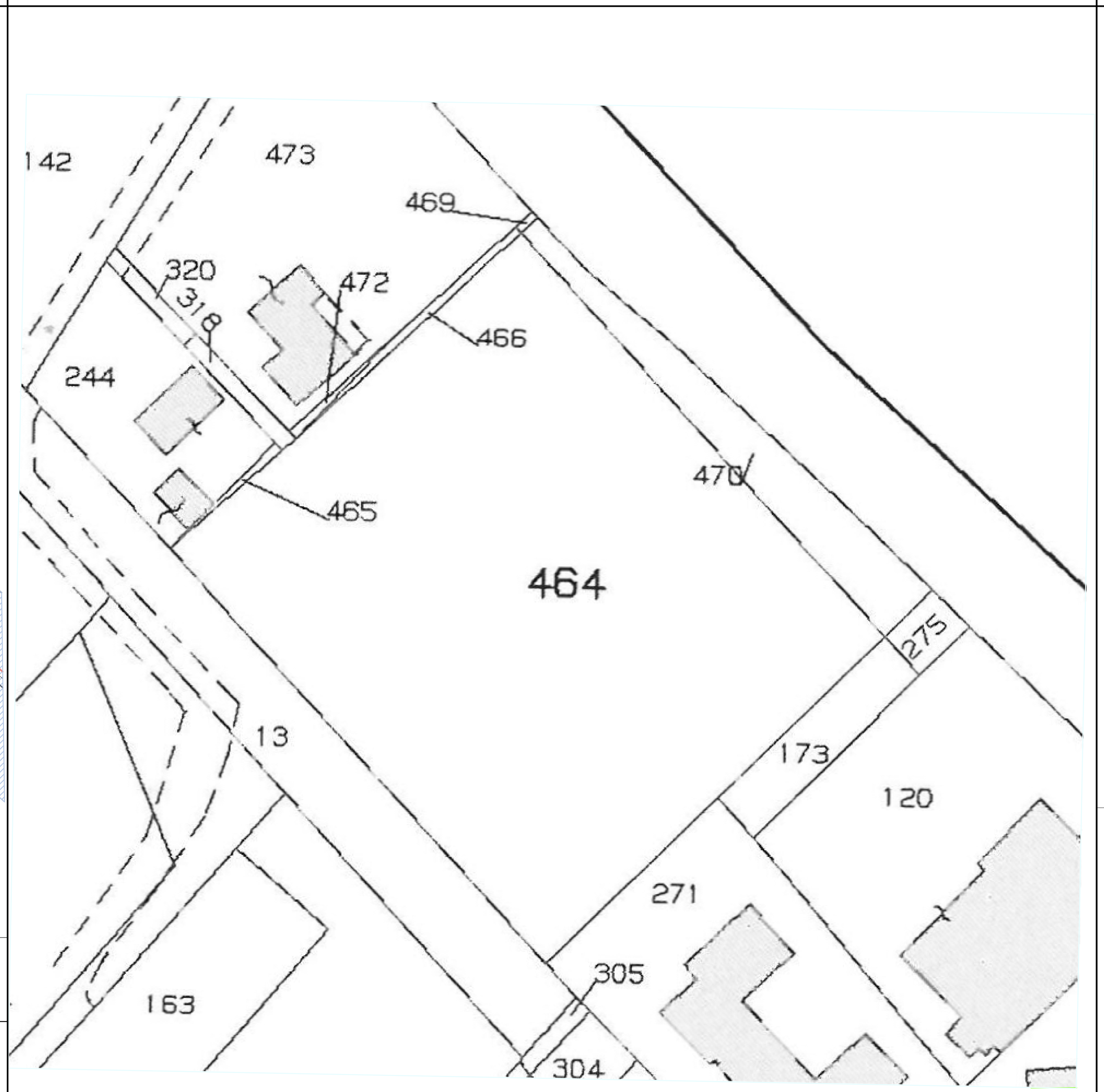

SOVRAPPOSIZIONE DEL RILIEVO SULLA MAPPA CATASTALE

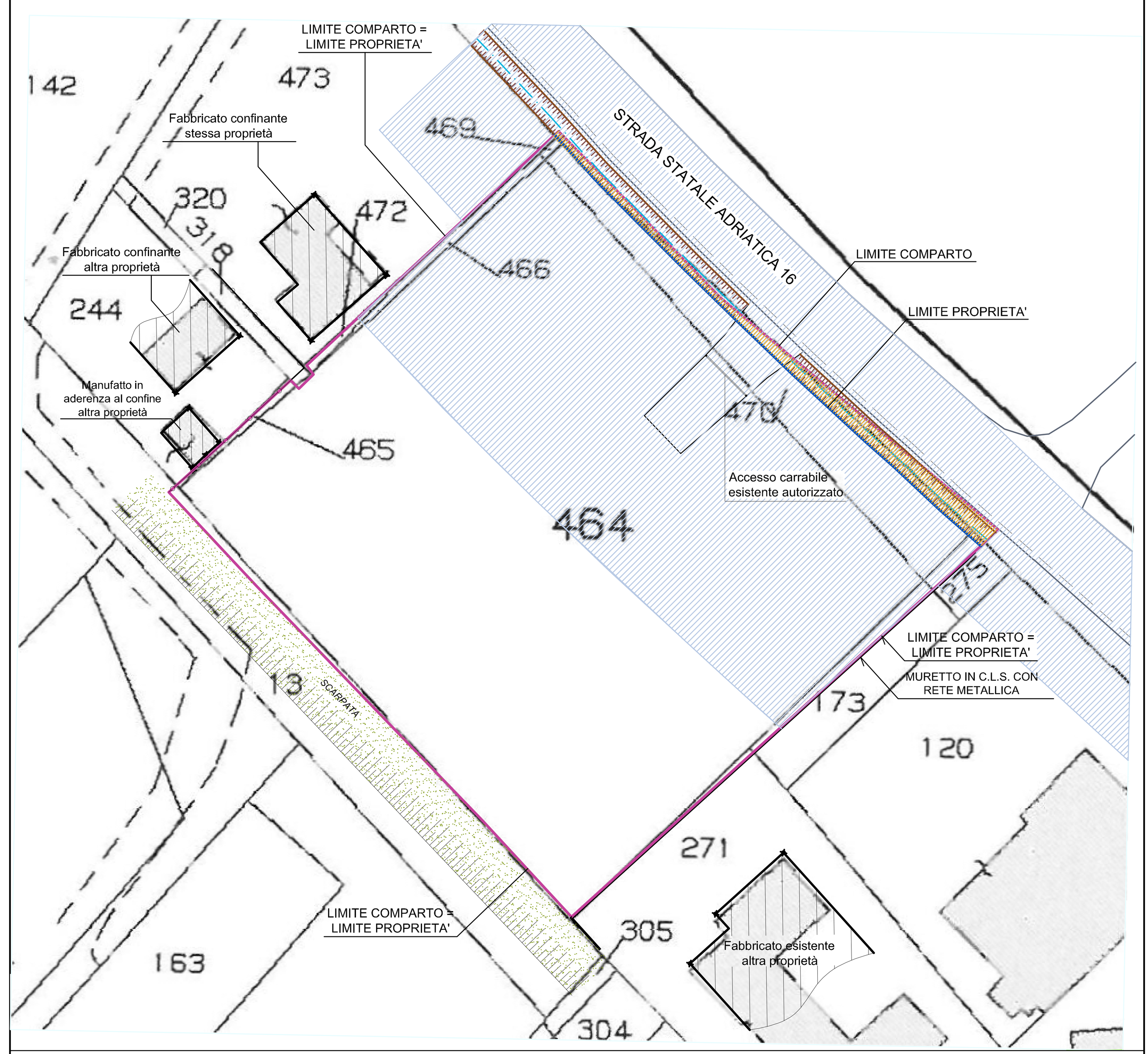

LEGENDA :

- Limite Comparto ST6_P52
- Limite Proprietà
- V1 Fascia di rispetto stradale
- Mappa catastale
- Superficie occupata dal fosso A.N.A.S.

SVILUPPO ANALITICO DELL'AREA INTERESSATA DAL COMPARTO - SCALA 1:500
CALCOLO SUPERFICIE TERRITORIALE COMPARTO ST6_P52 :

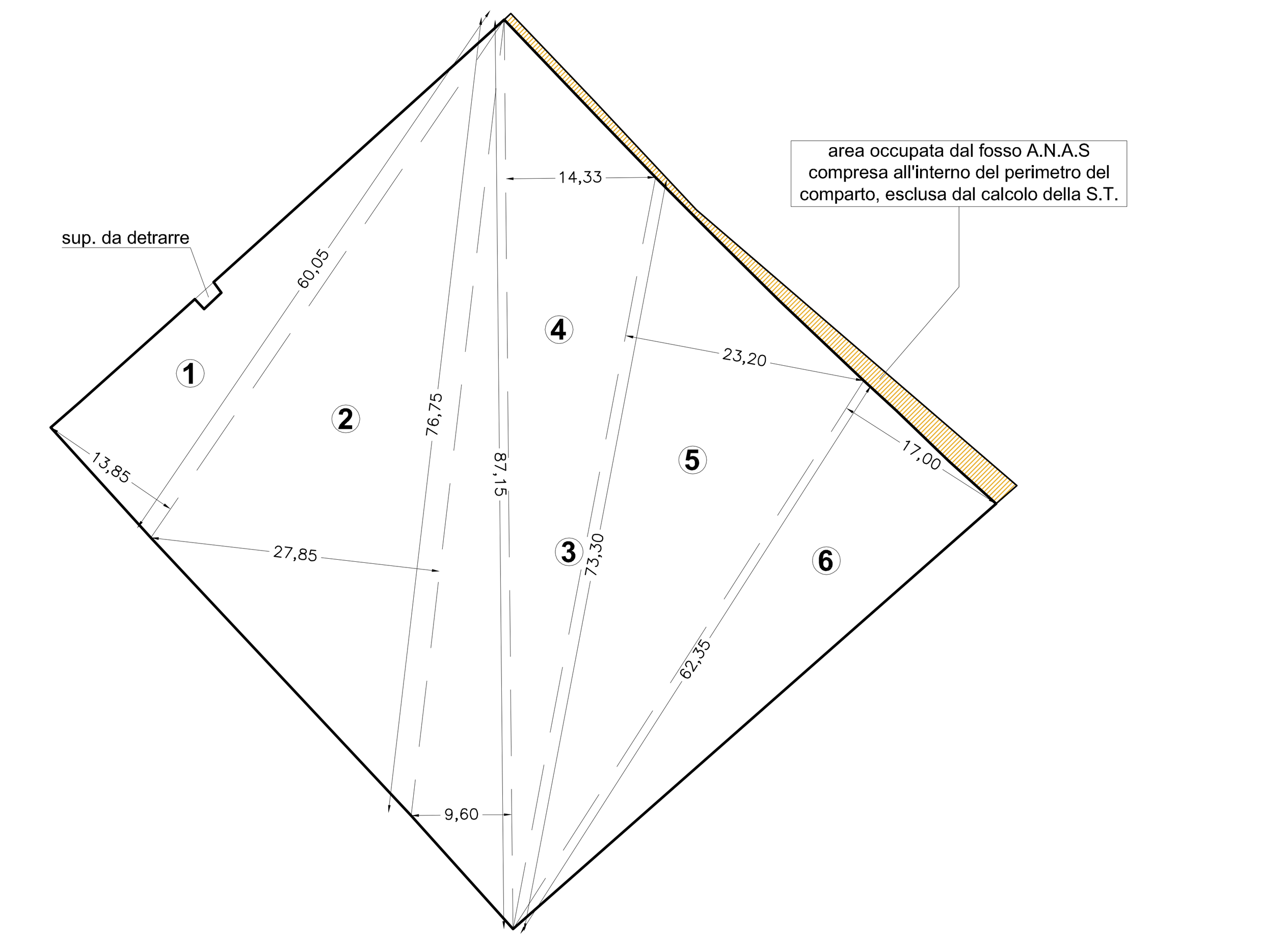

CALCOLO DELLA S.T. :

1) 0,50x60,05x13,85 = ... mq 412,75
(2,45+2,30)x1,30x0,50 = ...mq 3,09 a detrarre
2) 0,50x76,75x27,85 = ... mq 1068,74
3) 0,50x87,15x9,60 = ... mq 418,32
4) 0,50x87,15x14,33 = ... mq 624,43
5) 0,50x73,30x23,20 = ... mq 850,28
6) 0,50x62,35x17,00 = ... mq 529,99
tot. mq 3904,50 = 3904

PROFILI TERRENO - SCALA 1:200

DISTANZE PARZIALI	4,82	2,93	7,18	10,83	15,80	15,83	9,31	0,97	1,20	0,5	0,6
DISTANZE PROGRESSIVE	0,00	4,82	7,75	14,93	25,76	41,56	57,37	66,70	67,67	68,87	69,37	69,97
QUOTE TERRENO	7,95	4,97	3,91	3,76	3,40	3,39	3,29	3,47	3,07	3,58	3,60	3,63

SEZIONE A-A'

DISTANZE PARZIALI	7,28	18,48	15,80	8,84	1,76	7,96	5,18	2,22	0,50	0,60
DISTANZE PROGRESSIVE	0,00	7,28	25,76	41,56	50,40	52,16	60,12	65,30	67,52	68,02	68,62
QUOTE TERRENO	7,95	3,95	3,40	3,39	3,27	3,50	3,60	3,55	3,58	3,60	3,63

SEZIONE B-B'



DISTANZE PARZIALI	32,94	20,30	11,52	0,70	10,55
DISTANZE PROGRESSIVE	0,00	32,94	53,24	64,76	65,46
QUOTE TERRENO	3,64	3,40	3,40	3,40	3,66

SEZIONE C-C'