PARTICOLARI RIBASSAMENTI MARCIAPIEDI SCALA 1:100

n.	Pianta	Sezione
1		
2		
3		
4		
5		
6		
7		

Legenda

- PARTE DI VIA CARDARELLI ESTERNA AL COMPARTO OGGETTO D'INTERVENTO CON FRESATURA E NUOVO TAPPETO D'USURA (sp.=3cm)
- CORDOLI DEL TIPO A SEZIONE PIENA
- RECINZIONE IN RETE METALLICA H= 200cm
- ACCESSO CARRABILE CON CANCELLO IN FERRO ZINCATO

N.B.
LA RECINZIONE DEL LOTTO 4 E DELL'AREA VERDE E' LIMITATA AI SOLI TRATTI DOVE NON E' GIA' PRESENTE O DOVRA' ESSERE REALIZZATA PER I NUOVI LOTTI RESIDENZIALI

RIBASSAMENTO DEL MARCIAPIEDE IN CORRISPONDENZA DEGLI ATTRAVERSAMENTI PEDONALI E DEI PASSI CARRABILI (L max=5,00m)

SCALA 1:50

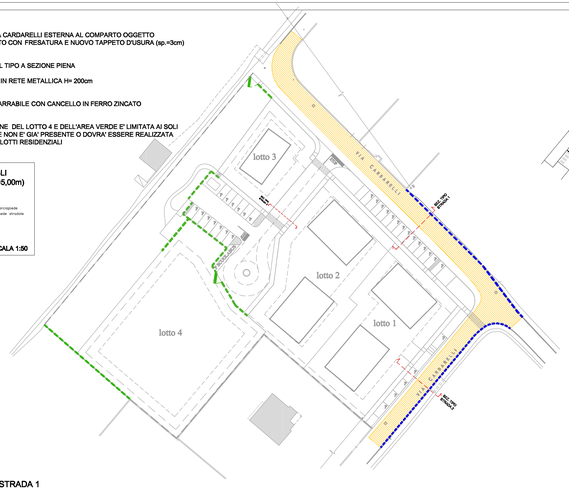

SEZIONI TIPO 1:50

SEZIONE TIPO STRADA 1



SEZIONE TIPO STRADA 2

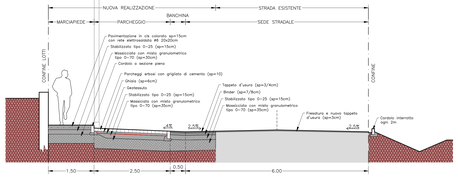

SEZIONE TIPO STRADA 3

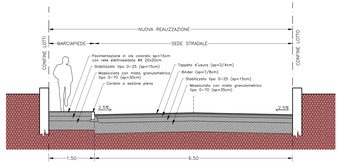

Dettaglio area parcheggio e rotatoria: PIANTA QUOTATA

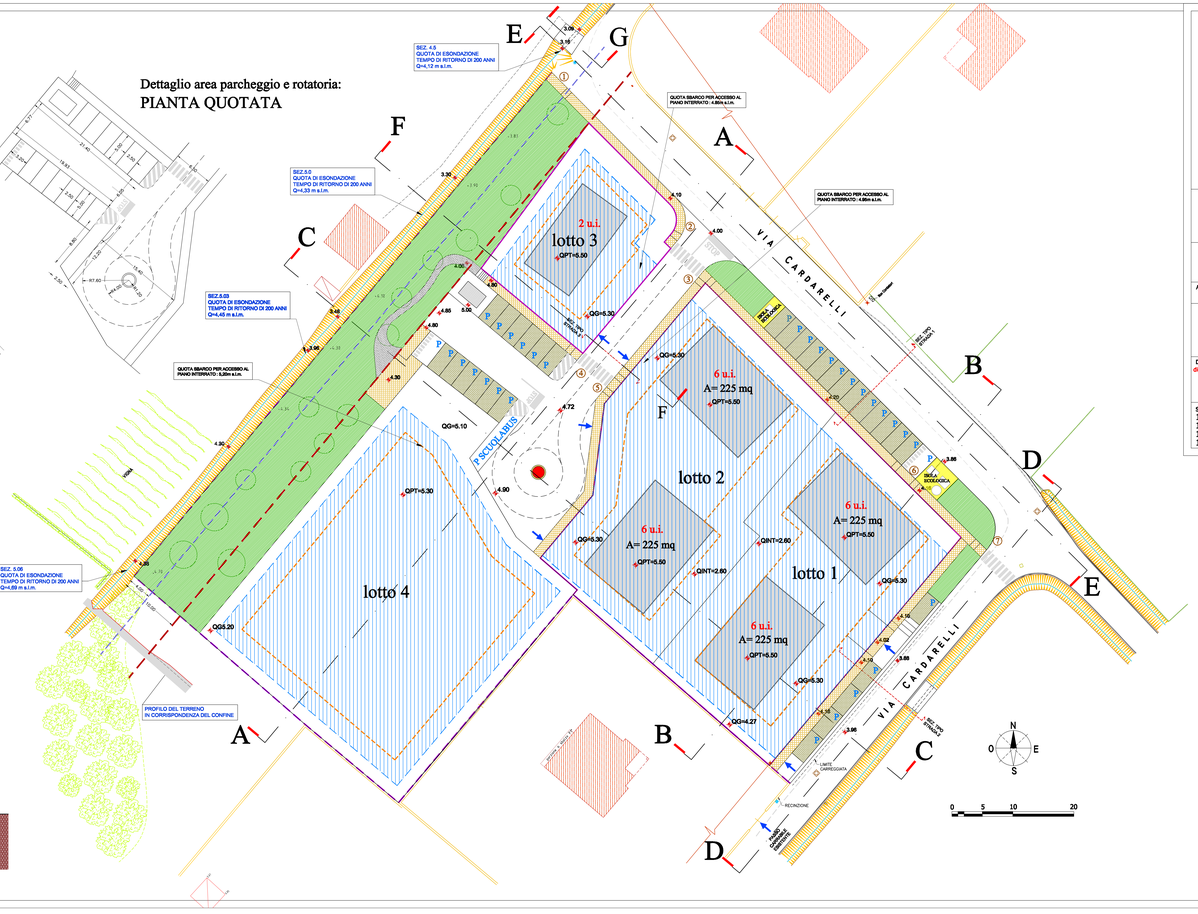

Spazio riservato all'ufficio

Protocollo

Timbro e firma del Progettista

Comune di Fano
Servizio Urbanistica

Aggiorn.	PROGETTISTA	Ing. SIMONE TONELLI		
	STUDIO IN	FANO	via IV Novembre n. 2/a	tel. 0721 830522
	PROGETTO:	PIANO DI LOTTIZZAZIONE RELATIVO AL COMPARTO ST6_PS5 "COMPARTO RESIDENZIALE E SCOLASTICO VIA CARDARELLI"		
	VARIANTE N.			
	UBICAZIONE:	via Cardarelli n.	località Marotta	
Data: dicembre '11	DATI CATASTALI	Foglio n. 124 Sezione di	mappali n. 329	sub. n.
	DITTA:	CUCCHI MARINO via Cardarelli, 6 61035 Marotta di Fano Codice Fiscale: CCCHRN35M27A3665		
Scale: 1:250 1:100 1:50 1:500	OGGETTO:	PROGETTO - planimetria generale - sezioni tipo		N. TAVOLA: A05

Legenda

- MASSIMO INGOMBRO DELL'EDIFICATO FUORI TERRA
- MASSIMO INGOMBRO DELL'EDIFICATO INTERRATO
- FABBRICATI: IPOTESI DI INGOMBRO FUORI TERRA
- DEFINIZIONE CONFINE CON PRIVATI E CON PROPRIETA' DEMANIALE
- LIMITE STRADALE ATTUALE
- GRIGLIATO DI CEMENTO PERMEABILE
- PRATO (VERDE PUBBLICO)
- ALBERATURE
- PERCORSI PEDONALI
- PASSAGGIO PEDONALE
- ACCESSO CARRABILE AI LOTTI (ipotesi)
- P PARCHEGGI AD USO PUBBLICO (in numero 30 + 2 disabili + sosta pulmino + 3 posti motociclì)
- CABINA ENEL
- LIMITE VINCOLI DEMANIALI
  - a 4 m dall'argine o confine catastale
  - a 10 m dall'argine o confine catastale
- QPT=5.50 QUOTA PIANO TERRA EDIFICIO
- QG=5.30 QUOTA PIANO GIARDINO
- 6 RIBASSAMENTO DEL MARCIAPIEDE: VEDI TABELLA

N.B.
IL NUMERO DELLE U.I. INDICATE NEI LOTTI 1 E 2 SONO INDICATIVI (vedi N.T.A. art.10)