

LEGENDA

- PERIMETRO COMPARTO ST5_P04
- PERIMETRO COMPARTO ST5_P15
- VERDE PUBBLICO
- WINDROCK
- PISTA CICLABILE DI PRG
- AREA SCOLASTICA
- LOTTO PRIVATO
- FASCIA DI RISULTA STRADALE

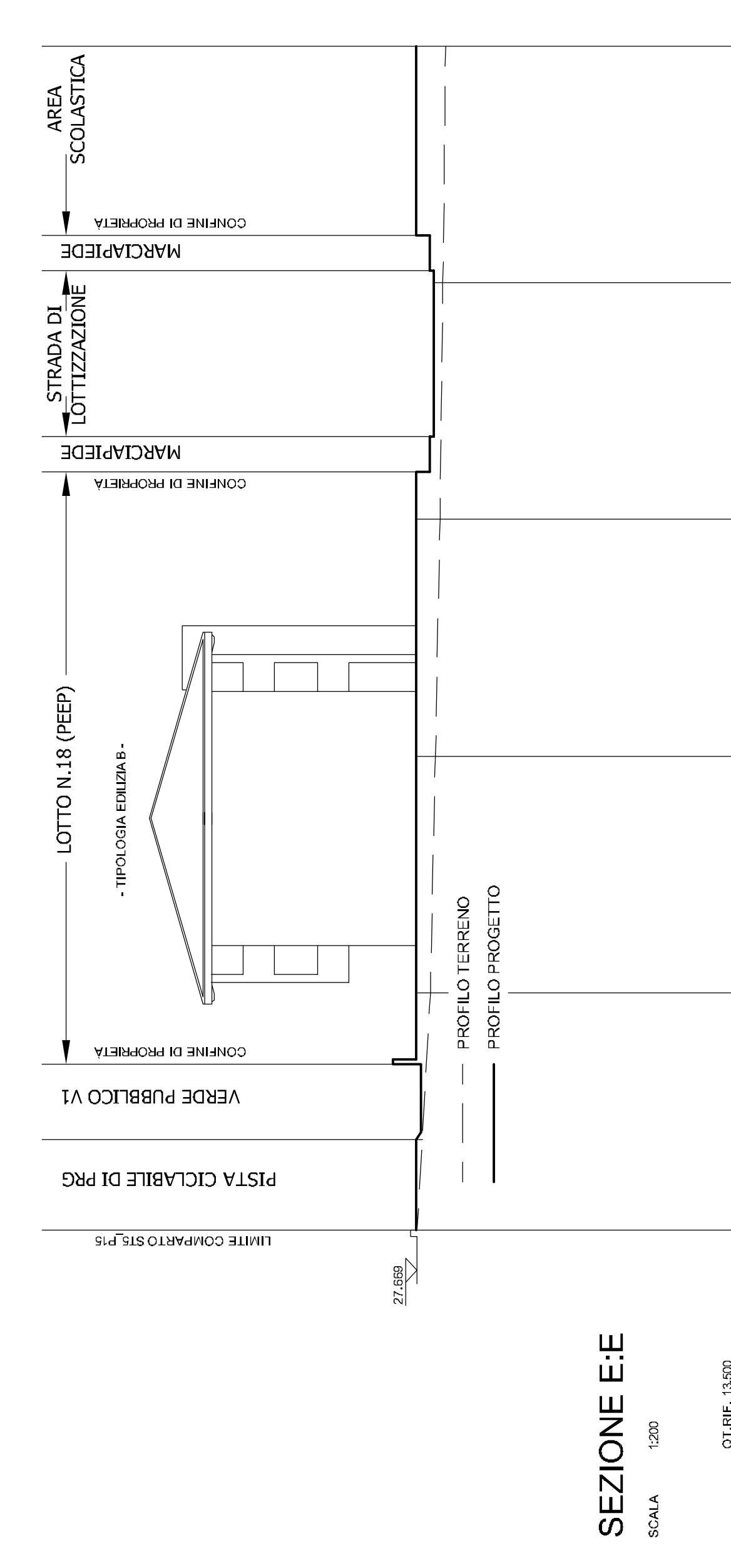
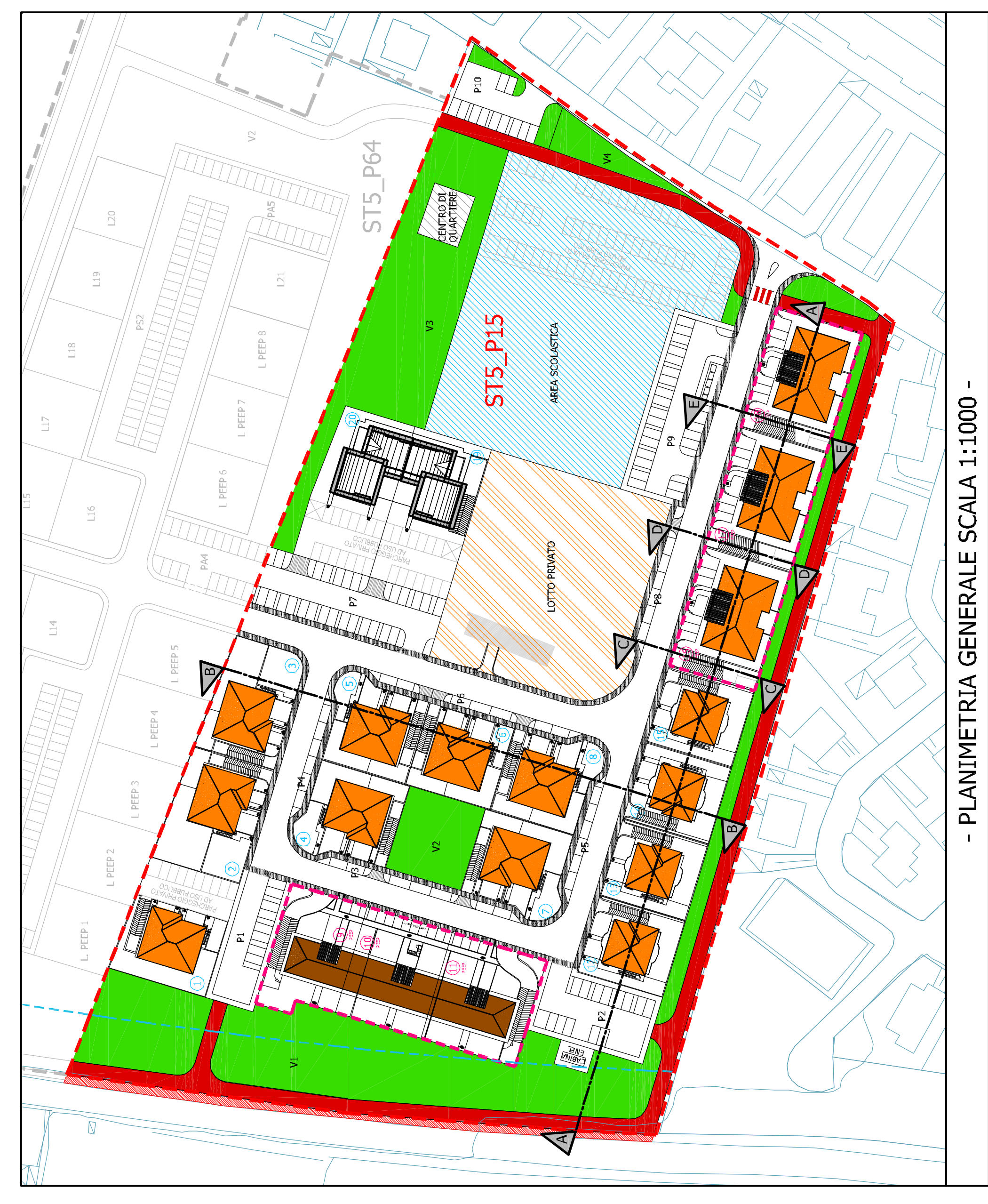
COMUNE DI FANO

OGGETTO: **PIANO DI LOTTIZZAZIONE**
ZONA C1 RESIDENZIALE DI ESPANSIONE
"COMPARTO ST5_P15"

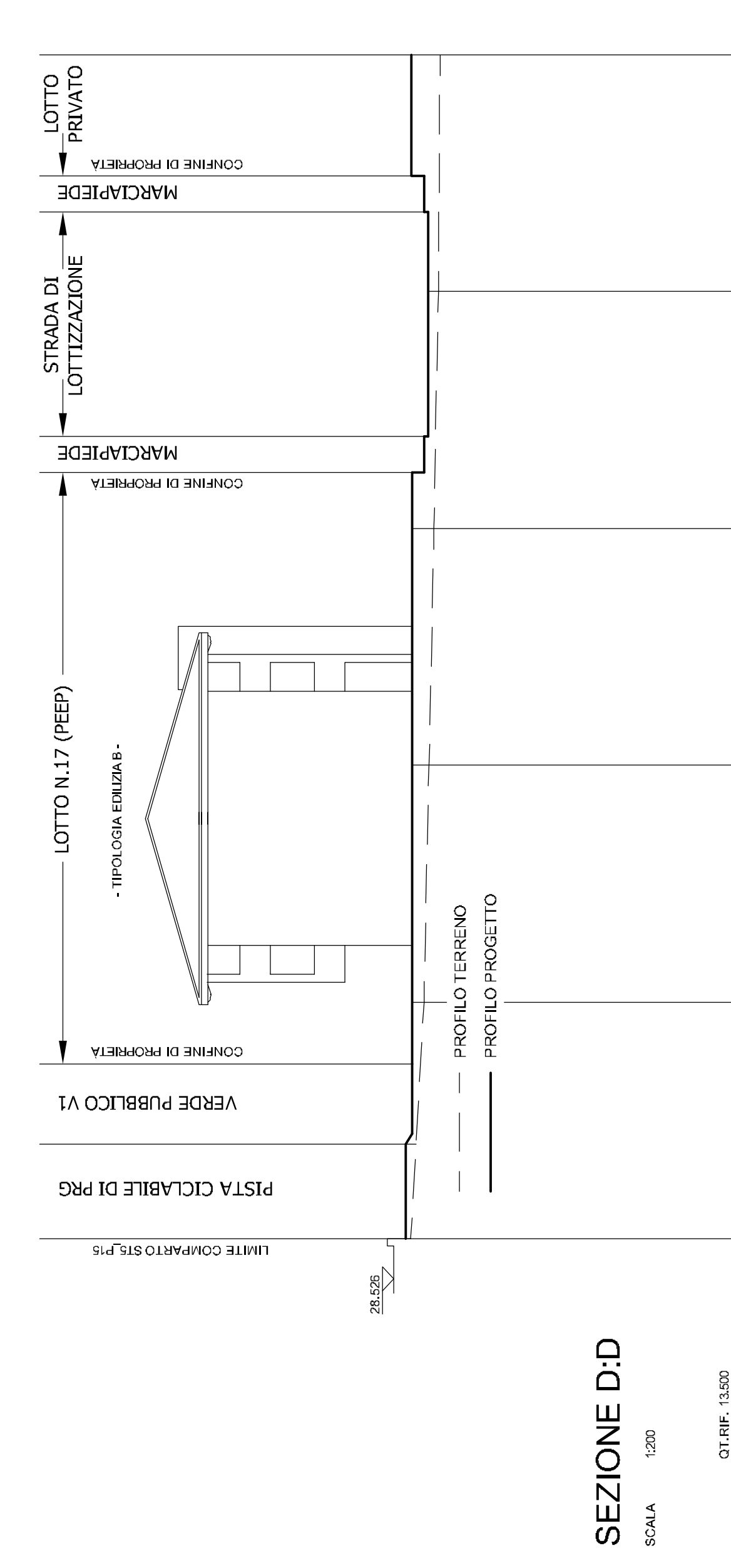
UBICAZIONE: LOC. ROSCIGNO TRAI.S.P. 3 FLAMINIA E STRADA COMUNALE DI MEZZO DI ROSCIGNO
DATI CATASTALI: FOGLIO 49 MAP.P. 925, 930, 931, 934, STRAD/PARTE
COMMITTENTE: **MASSIMO S.R.L.**
P.IVA 01479750414
CON SEDE IN MONTENAGGIORE AL METAURO (PU)
VIA TREVOLA N. 1

PROGETTISTA: **Dot. Ing. CESARE CANESTRARI**
PROGETTAZIONE E CALCOLO STRUTTURE CIVILI E INDUSTRIALI
Via S. Veneranda, 26 - 61030 CALCIANELLI (CA. 1004 - PU)
Tel. 0731/90227 Fax 0731/90230
E-MAIL: canestrarimassimo@libero.it

COLLABORATORI:
Dual
Com. Roberto Esposito, Stan. Vergatelli
Via S. Veneranda, 26 - 61030 Calcianelli (CA. 1004 - PU)
Tel. 0731/90227 Fax 0731/90230
E-MAIL: canestrarimassimo@libero.it



NUMERO SEZIONA	1	2	3	4	5	6	7
DISTANZE PARZIALI	10,000	10,000	10,000	10,000	10,000	10,000	10,000
DISTANZE PROGRESSIVE	10,000	20,000	30,000	40,000	50,000	60,000	70,000
QUOTE TERRENO	0,000	0,000	0,000	0,000	0,000	0,000	0,000
QUOTE PROGETTO	0,000	0,000	0,000	0,000	0,000	0,000	0,000



NUMERO SEZIONA	1	2	3	4	5	6
DISTANZE PARZIALI	10,000	10,000	10,000	10,000	10,000	10,000
DISTANZE PROGRESSIVE	10,000	20,000	30,000	40,000	50,000	60,000
QUOTE TERRENO	0,000	0,000	0,000	0,000	0,000	0,000
QUOTE PROGETTO	0,000	0,000	0,000	0,000	0,000	0,000