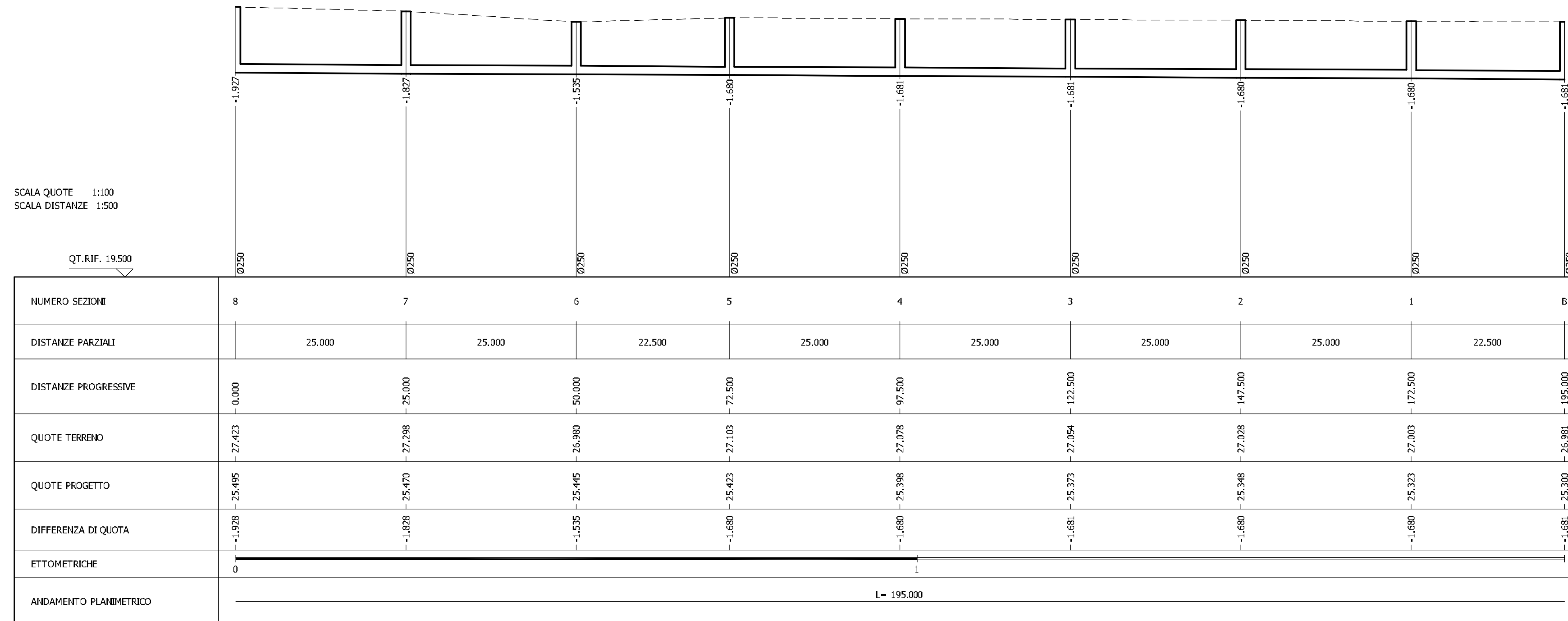


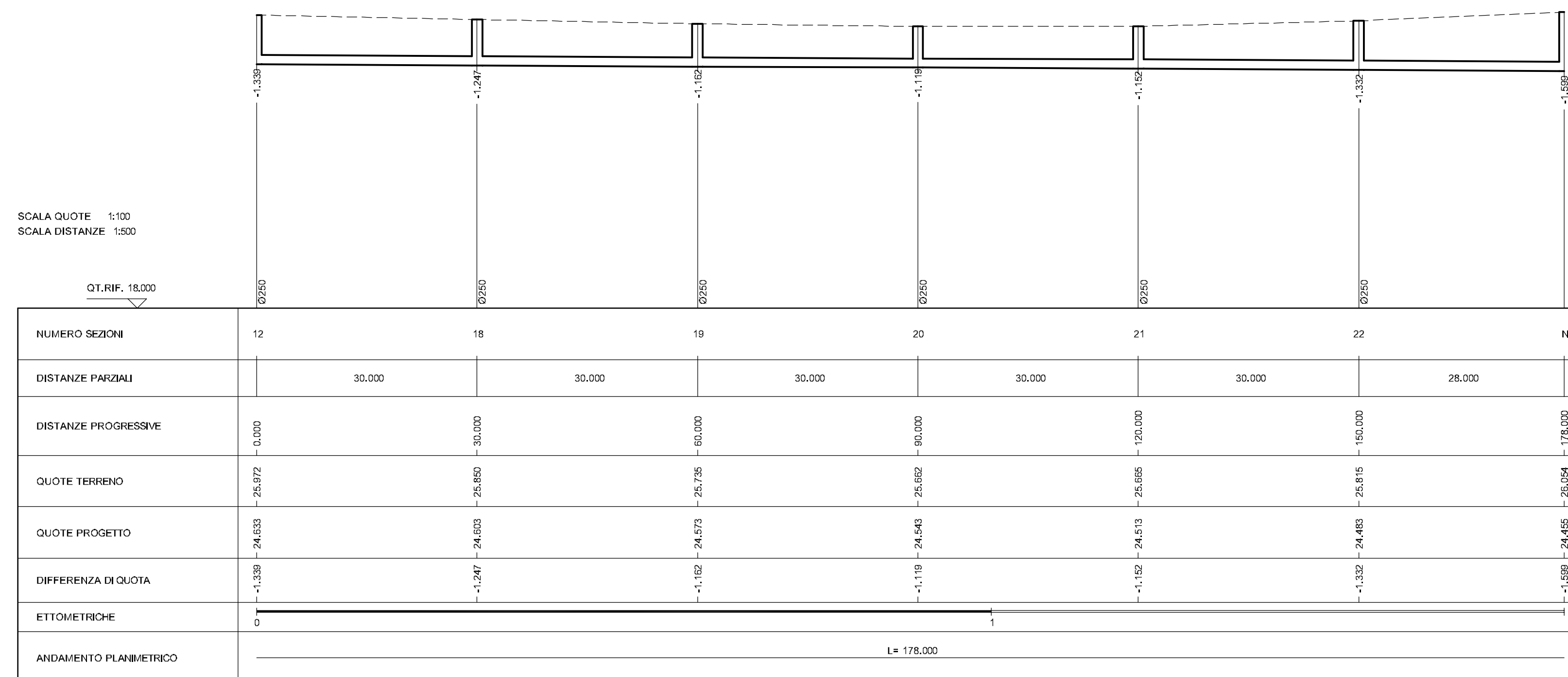
LIVELLETTE	DIFF. DI QUOTA DISTANZA PENDENZA	h = -0,195 L = 195,000 i = -0,00100
------------	--	---

SMALTIMENTO ACQUE NERE
ASSE 8 - B



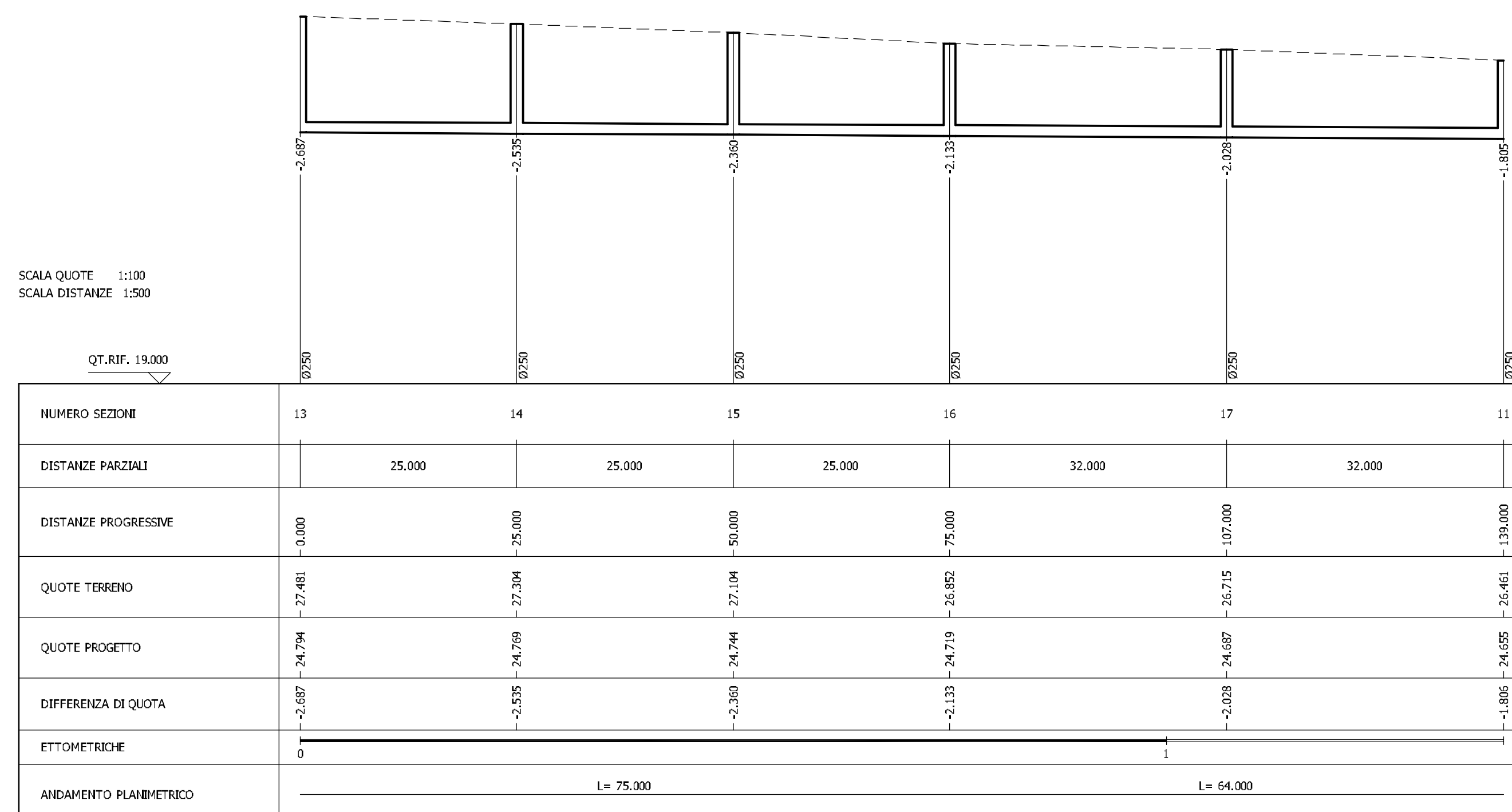
LIVELLETTE	DIFF. DI QUOTA DISTANZA PENDENZA	h = -0,178 L = 178,000 i = -0,00100
------------	--	---

SMALTIMENTO ACQUE NERE
ASSE 12 - N



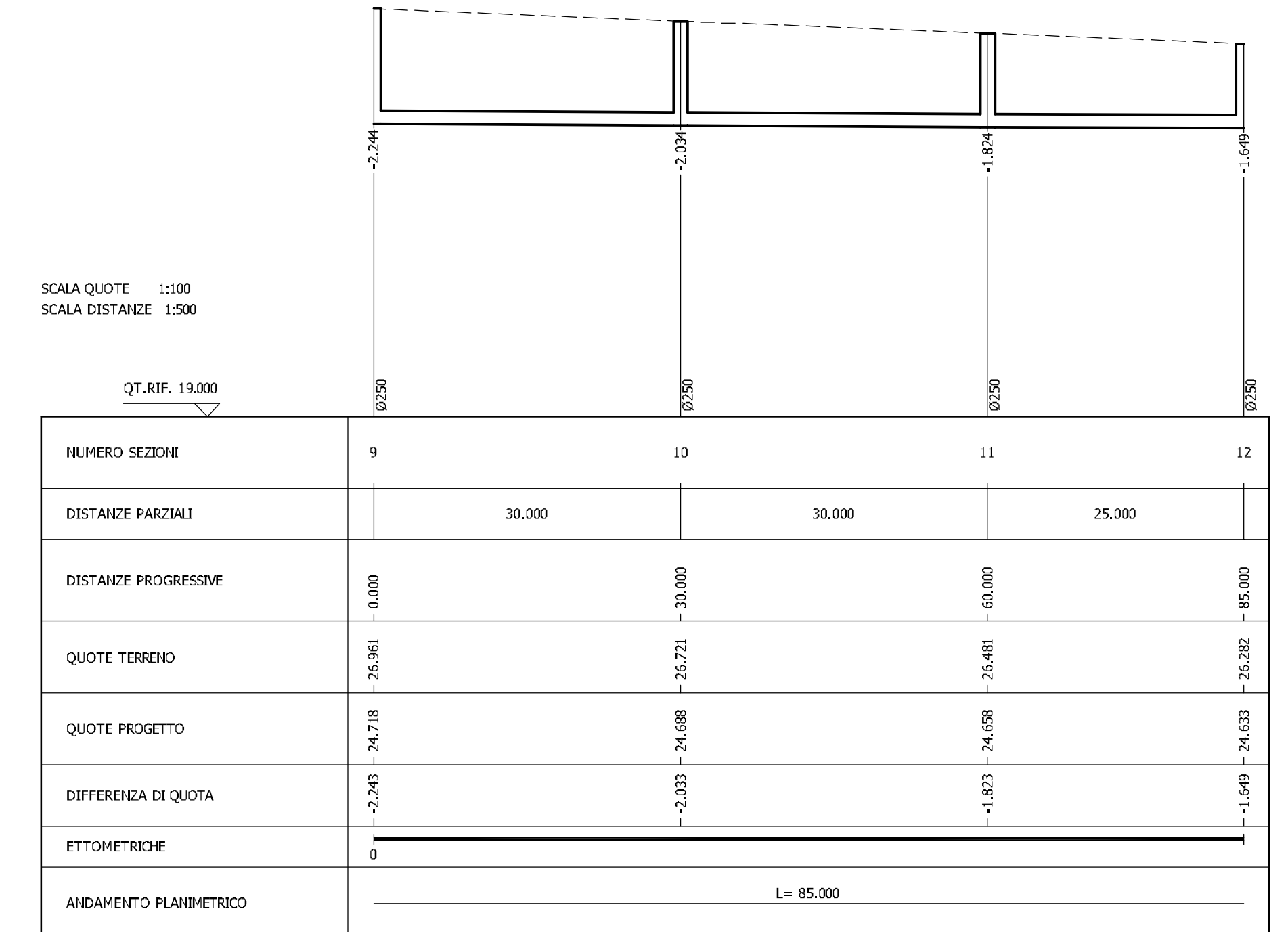
LIVELLETTE	DIFF. DI QUOTA DISTANZA PENDENZA	h = -0,139 L = 139,000 i = -0,00100
------------	--	---

SMALTIMENTO ACQUE NERE
ASSE 13 - 11



LIVELLETTE	DIFF. DI QUOTA DISTANZA PENDENZA	h = -0,085 L = 85,000 i = -0,00100
------------	--	--

SMALTIMENTO ACQUE NERE
ASSE 9 - 12




COMUNE DI FANO

OGGETTO:
PIANO DI LOTTIZZAZIONE
ZONA C1 RESIDENZIALE DI ESPANSIONE
"COMPARTO ST5_P15"

UBICAZIONE: LOC. ROSCIANO, TRA S.P. 3 FLAMINIA E STRADA COMUNALE DI MEZZO DI ROSCIANO
DATI CATASTALI: FOGLIO 49 MAPP. 929, 930, 931, 934, STRAD/parte

COMMITTENTE: MASSIMO S.R.L.
P.IVA 01479750414
CON SEDE IN MONTEMAGGIORE AL METAURO (PU)
VIA TREMOLA N. 1

PROGETTISTA:
 Dott. Ing. CESARE CANESTRARI
PROGETTAZIONE E CALCOLO STRUTTURE CIVILI E INDUSTRIALI
Via A. Manzoni, 3/9 - 61030 CALCINELLI DI SALTARA (PU)
C.F. CNS CSR 711731 07491 - P.IVA 02099900412
Tel. 0721/892227-Fax 0721/878970
E-MAIL: canestraricesare@tin.it

COLLABORATORI:
 Dual
Geom. Roberto Evangelisti & Sauro Mercantini
Via Oriani, 93 - 61030 Calcinelli di Saltara (PU)
P.Iva 01355740414
Tel. 0721/891444 - fax 0721/878154
e-mail: info@dualestudio.191.it - www.monochearredo.com

12b

OGGETTO:
PROFILI LONGITUDINALI
FOGNATURA NERA

data
999
999
dfs
scala 1:100 - 1:500