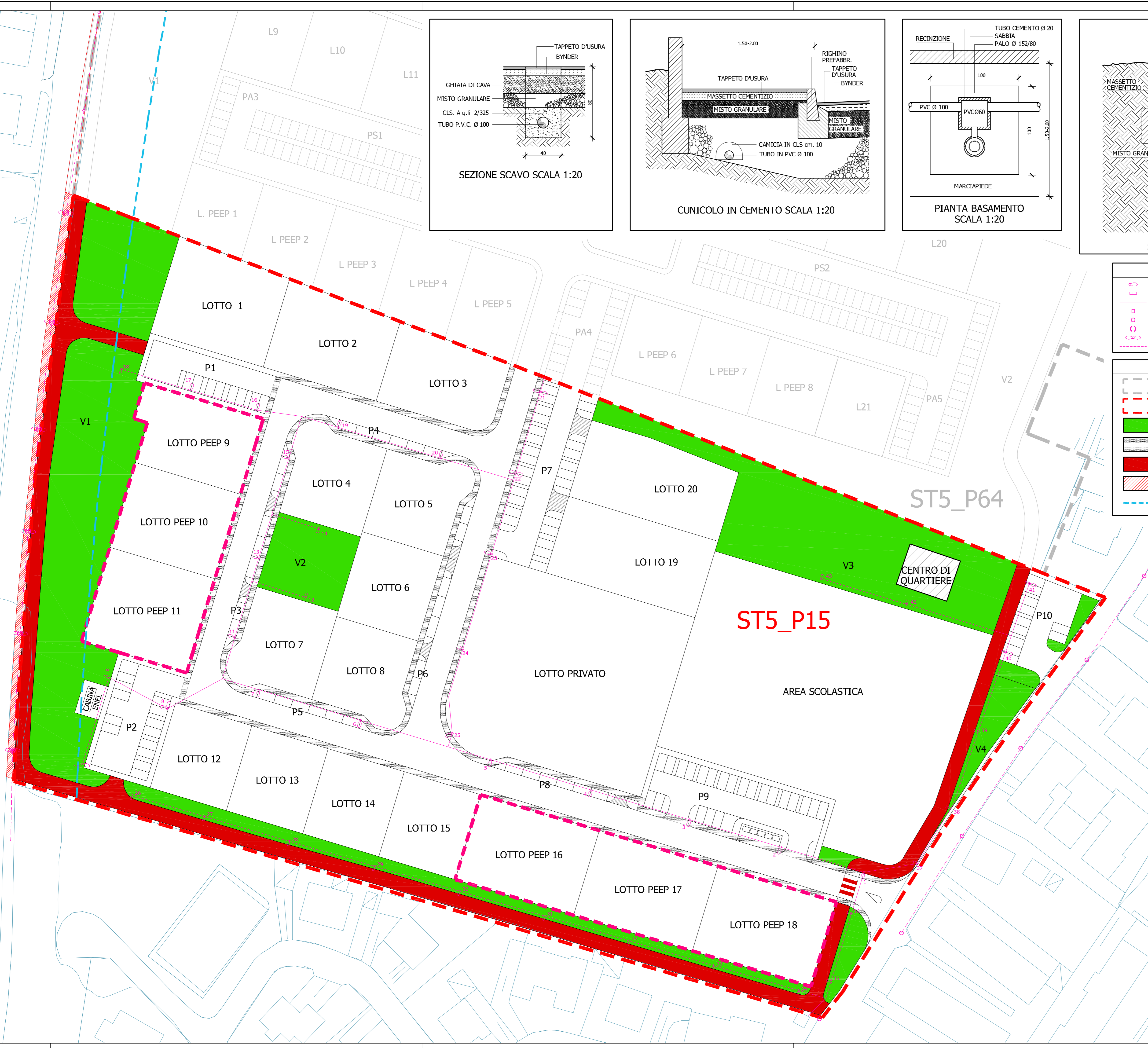
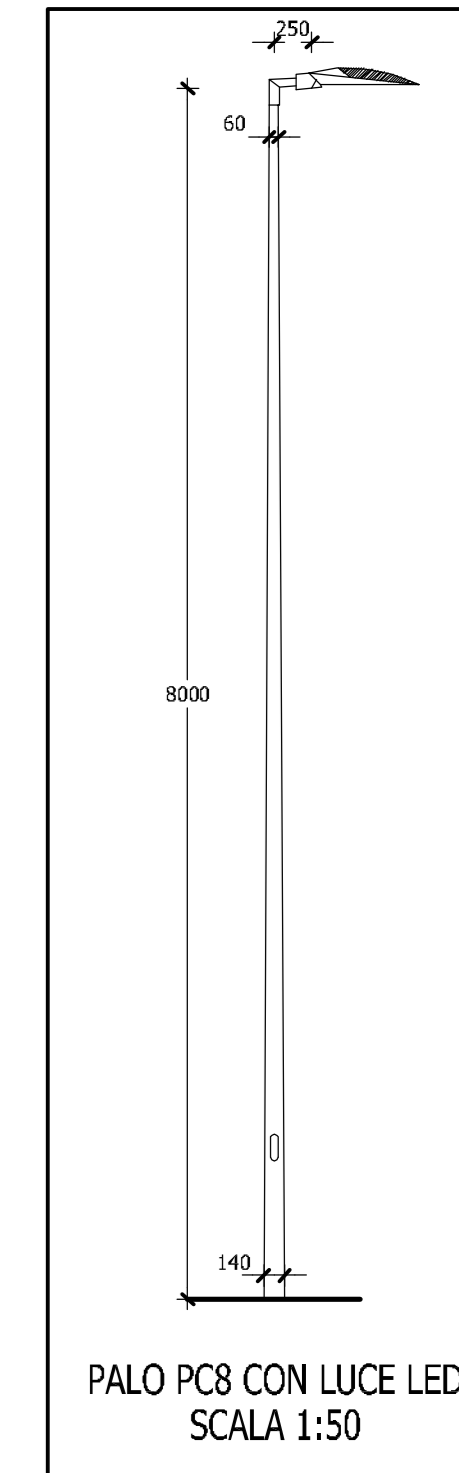
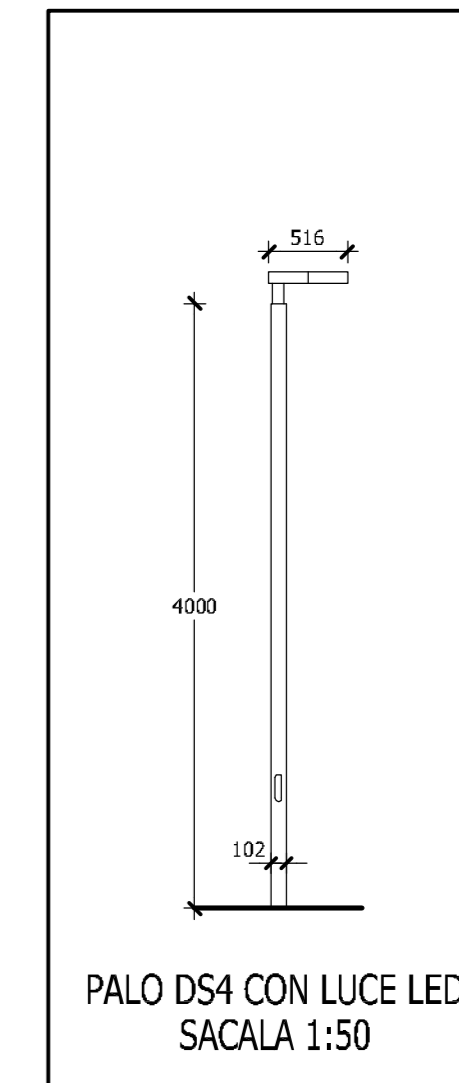


LEGENDA PUBBLICA

- PALO PC8 CON LUCE LED
- PALO DS4 CON LUCE LED
- LINEA IN TUBO PVC Ø 100
- POZZETTO DI RACCORDO
- PALO ESISTENTE
- PALO ESISTENTE
- NUOVA ARMATURA STRADALE
- LINEA ESISTENTE

LEGENDA

- PERIMETRO COMPARTO ST5_P64
- PERIMETRO COMPARTO ST5_P15
- VERDE PUBBLICO
- MARCIAPIEDI
- PISTA CICLABILE DI PRG
- FASCIA DI RISULTA STRADALE
- FASCIA DI RISPETTO PROVINCIALE





COMUNE DI FANO

OGGETTO: PIANO DI LOTTIZZAZIONE
ZONA C1 RESIDENZIALE DI ESPANSIONE
"COMPARTO ST5_P15"

UBICAZIONE: LOC. ROSCIANO, TRA S.P. 3 FLAMINIA E STRADA COMUNALE DI MEZZO DI ROSCIANO

DATI CATASTALI: FOGLIO 49 MAPP. 929, 930, 931, 934, STRAD/parte

COMMITTENTE: MASSIMO S.R.L.
P.IVA 01479750414
CON SEDE IN MONTEMAGGIORE AL METAURO (PU)
VIA TREMOLA N. 1

PROGETTISTA:  **Dott. Ing. CESARE CANESTRARI**
PROGETTAZIONE E CALCOLO STRUTTURE CIVILI E INDUSTRIALI
Via A. Manzoni, 3/b - 61030 CALCINELLI DI SALTARA (PU)
C.F. CNS CSR 71131 D749L - P.IVA 02009900412
Tel. 0721/892227-Fax 0721/878970
E-MAIL: canestraricesare@tin.it

COLLABORATORI:  **Dual**
STUDIO TECNICO
Geom. Roberto Evangelisti & Sauro Mercantini
Via Oriani, 93 - 61030 Calcinelli di Saltara (PU)
P.Iva 01355740414
Tel. 0721/891444 - fax 0721/878154
e-mail: info@duastudio.it - www.manocheareda.com

17

OGGETTO:
PUBBLICA ILLUMINAZIONE

data:

sga:

sgp:

dis:

scala: 1:500