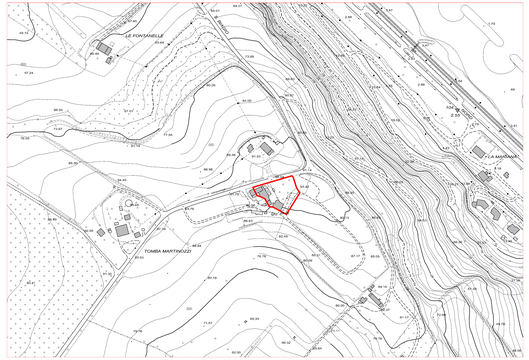

STRALCIO AEREOFOTOGRAMMETRIA
SCALA 1:2000

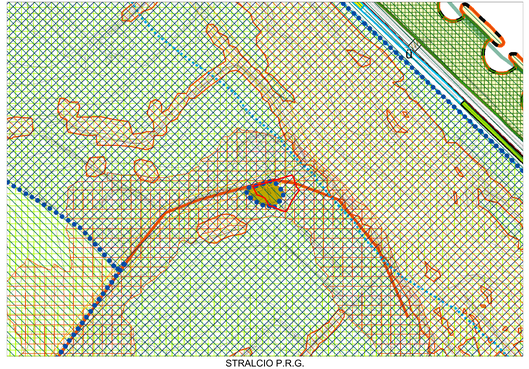

STRALCIO P.R.G.
SCALA 1:2000

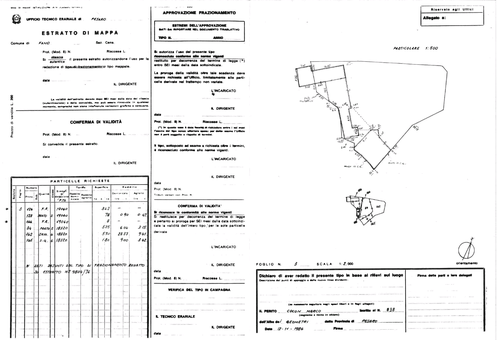

FRAZIONAMENTO DI COSTITUZIONE DEL MAPPALE 128

ESTRATTO DI MAPPA CATASTALE
SCALA 1:2000

P.R.G. VIGENTE

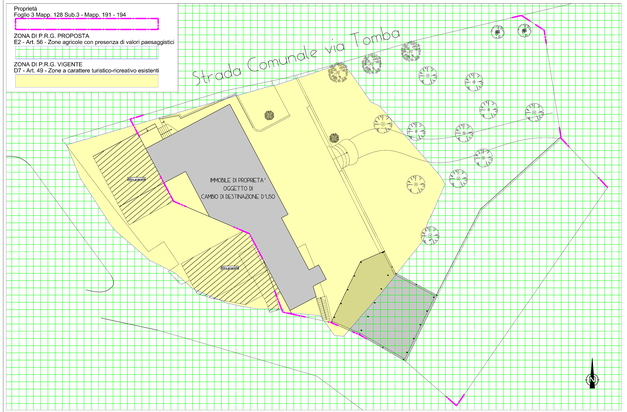

PROPOSTA DI VARIANTE AL P.R.G.

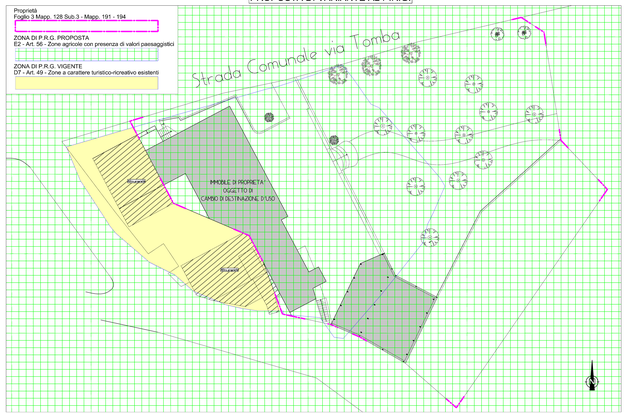

SUPERFICIE DI INTERVENTO

Proprietà	Superficie
Foglio 3 Mapp. 128 Sub.3	1703 m²
Foglio 3 Mapp. 191	200 m²
Foglio 3 Mapp. 194	220 m²
Totale = 2123 m²	

SUPERFICIE D7 = 1003.00 m²

SUPERFICIE E2 = 1120.00 m²

Provincia di Pesaro-Urbino
COMUNE DI FANO

LIVI AROLDO c.f. LVIRLD53T27G479E
LIVI ROBERTO c.f. LVIRRT67T07G479C
SALUCCI GIUSEPPINA c.f. SLCGPP30A54G479O

PIETRO BORGHESI ARCHITETTO
Via Dr. Paolo N. M. 30/B
61122 PESARO (PU)
Tel. 0721/202480
e-mail: studioborghesi@alice.it

Il Progettista
Architetto Pietro Borghesi

Il Collaboratore
Geometra Federico Galli

I Committenti

LIVI AROLDO c.f. LVIRLD53T27G479E

LIVI ROBERTO c.f. LVIRRT67T07G479C

SALUCCI GIUSEPPINA c.f. SLCGPP30A54G479O

OGGETTO: PIANO DI RECUPERO IN VARIANTE AL PRG, AI SENSI DELL'ART. 27-28 LEGGE 457/1978, DELL'IMMOBILE DENOMINATO "RISTORANTE NUOVA CASACCIA", SITO IN LOCALITÀ RONCOSANBACCO, STRADA COMUNALE TOMBA, N.10/A.

TAVOLA N. 2

DATA: 05/8/2009

STATO ATTUALE

TITOLO: PLANIMETRIE E DATI DI P.R.G.

AI TERMINI DI LEGGE CI RISERVIAMO LA PROPRIETA' DI QUESTO DISEGNO CON IL DIVIETO DI RIPRODURLO O DI VALERSENE SENZA AUTORIZZAZIONE