Dott. Arch. MARIA ELENA PIERINI
C.so Matteotti, 119 - 61032 FANO (PU)
Tel.0721/830793 Fax 835391
Cod. Fisc. PRN MLN 68H56 D488M
Partita I.V.A. 01338630419

STUDIO TECNICO
Geom. LUCIANO PIERINI
C.so Matteotti n.119 - 61032 FANO (PU)
Tel.0721.828256 - Fax 835391
Cod. Fisc. PRN LCN 41P21 A944O
Partita I.V.A. 00175660414

COMUNE DI FANO

(Provincia di Pesaro e Urbino)

Tavola :

SEZIONI TRASVERSALI NUOVI TRATTI STRADALI

Sez. 51 - Sez. 58 Profilo f.8

I Progettisti :
Dott. Arch. Maria Elena Pierini
C.so Matteotti, 119 - Fano (PU)

Geom. LUCIANO PIERINI
C.so Matteotti, 119 - Fano (PU)

Il responsabile del procedimento :
Dott. Arch. Adriano Giangolini

Data : 29 GIU 2015 | Aggiornamento : | Scala : 1 : 100

SEZIONE 51

Profilo f.8
Prog. Km.8.093,40

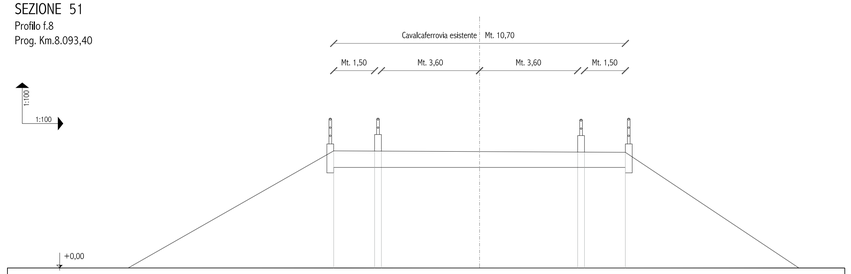

Quote Terreno																		
Quote Progetto	0,00		+4,30	+4,29 +4,29		+4,27		+4,25 +4,25		+4,24		0,00						
Distanze Parziali		7,54		1,50	0,25	3,60	3,60	0,25	1,50		6,37							

SEZIONE 52

Profilo f.8
Prog. Km.8.111,00

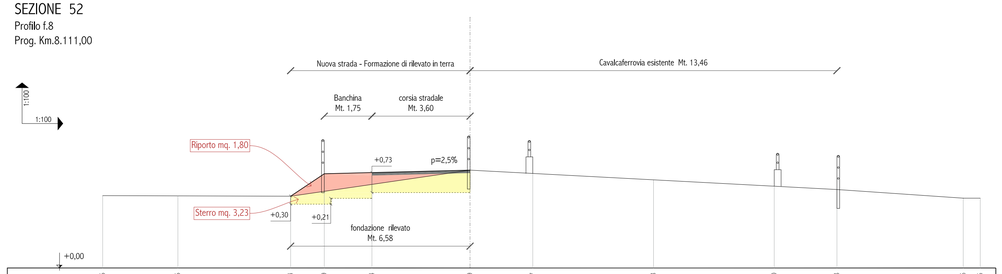

Quote Terreno	+2,65	+2,65	+2,64	+1,29	+2,04	+3,59	+3,47	+3,23	+3,00	+2,88	+2,56	+2,56						
Quote Progetto	+2,65	+2,65	+1,26	+3,46	+3,50	+3,59	+3,47	+3,23	+3,00	+2,88	+2,56	+2,56						
Distanze Parziali	2,76	4,14	1,23	1,75	3,60	2,30	4,43	4,43	2,30	4,63	0,63							

SEZIONE 53

Profilo f.8
Prog. Km.8.138,80

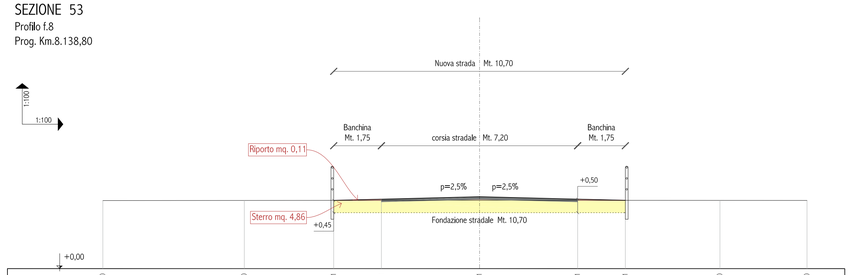

Quote Terreno	+2,50	+2,50	+2,51	+2,51	+2,51	+2,51	+2,51	+2,50	+2,50									
Quote Progetto	+2,50	+2,50	+2,51	+2,55	+2,64	+2,55	+2,51	+2,50	+2,50									
Distanze Parziali	5,19	3,28	1,75	3,60	3,60	1,75	3,47	3,20										

SEZIONE 54

Profilo f.8
Prog. Km.8.184,20

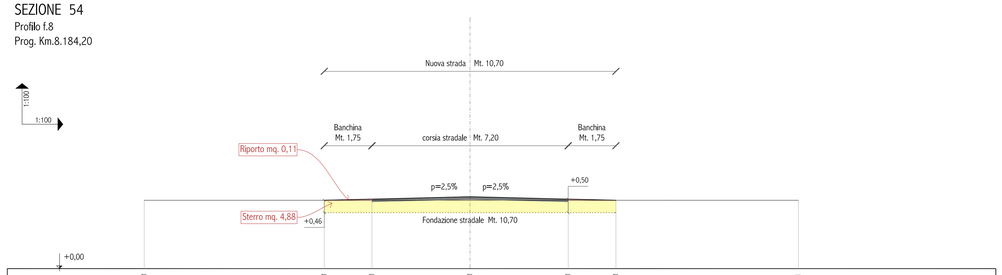

Quote Terreno	+2,51	+2,51	+2,51	+2,51	+2,51	+2,51	+2,51											
Quote Progetto	+2,51	+2,51	+2,55	+2,64	+2,55	+2,51	+2,51											
Distanze Parziali	6,61	1,75	3,60	3,60	1,75	6,70												

SEZIONE 55

Profilo f.8
Prog. Km.8.224,20

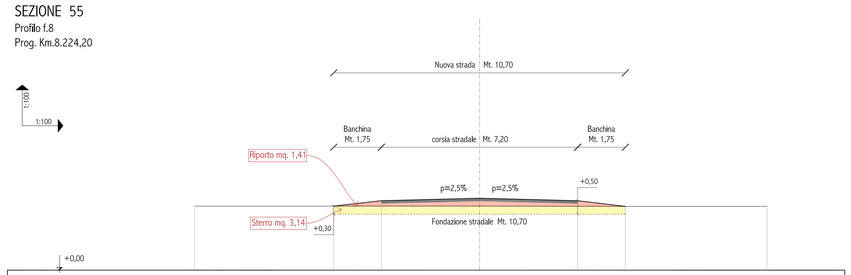

Quote Terreno	+2,35	+2,35	+2,35	+2,35	+2,34	+2,34	+2,34											
Quote Progetto	+2,35	+2,35	+2,55	+2,64	+2,55	+2,34	+2,34											
Distanze Parziali	5,11	1,75	3,60	3,60	1,75	5,20												

SEZIONE 56

Profilo f.8
Prog. Km.8.266,70

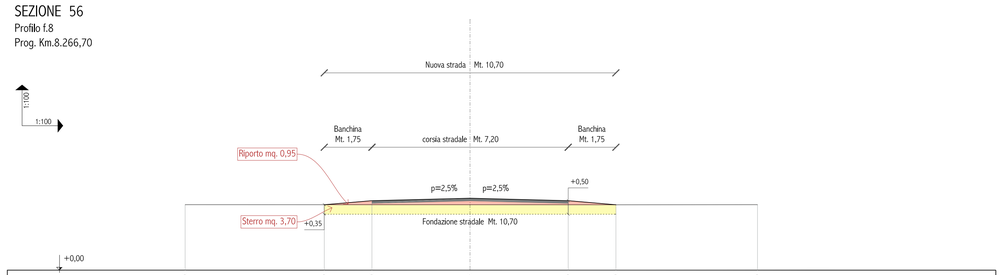

Quote Terreno	+2,40	+2,40	+2,40	+2,40	+2,40	+2,40	+2,40											
Quote Progetto	+2,40	+2,40	+2,55	+2,64	+2,55	+2,40	+2,40											
Distanze Parziali	5,11	1,75	3,60	3,60	1,75	5,20												

SEZIONE 57

Profilo f.8
Prog. Km.8.309,20

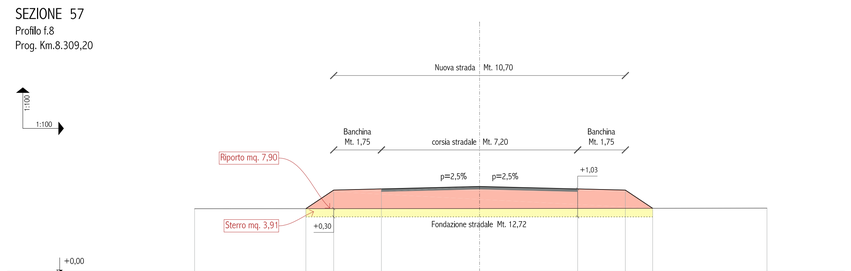

Quote Terreno	+2,35	+2,36	+2,36	+2,36	+2,36	+2,36	+2,37	+2,37	+2,37									
Quote Progetto	+2,35	+2,36	+2,36	+3,08	+3,17	+3,08	+2,37	+2,37	+2,37									
Distanze Parziali	4,08	1,02	1,75	3,60	3,60	1,75	1,00	4,19										

SEZIONE 58

Profilo f.8
Prog. Km.8.327,70

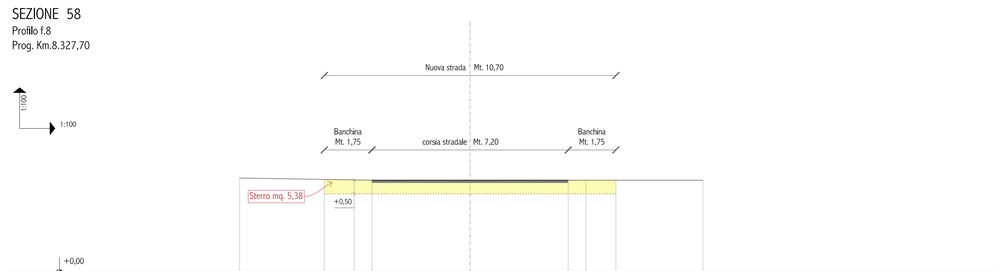

Quote Terreno	+3,48	+3,43	+3,40	+3,40	+3,40	+3,40	+3,40											
Quote Progetto	+3,48	+3,43	+3,40	+3,40	+3,40	+3,40	+3,40											
Distanze Parziali	3,10	1,10	0,65	3,60	3,60	0,65	1,10	3,19										