



PIANO DI RISCHIO AEROPORTUALE

Città di Fano
Settore IV - Urbanistica
U.O. PIANIFICAZIONE
URBANISTICA / TERRITORIALE

B.M.A.C.
Ente Nazionale per l'Aviazione Civile
Direzione Pianificazione e Progettazione
note B.M.A.C. prot. 43024 del 15/12/13
133228 del 21/01/14



Rif Quadro di unione
PRG in scala 1:2.000

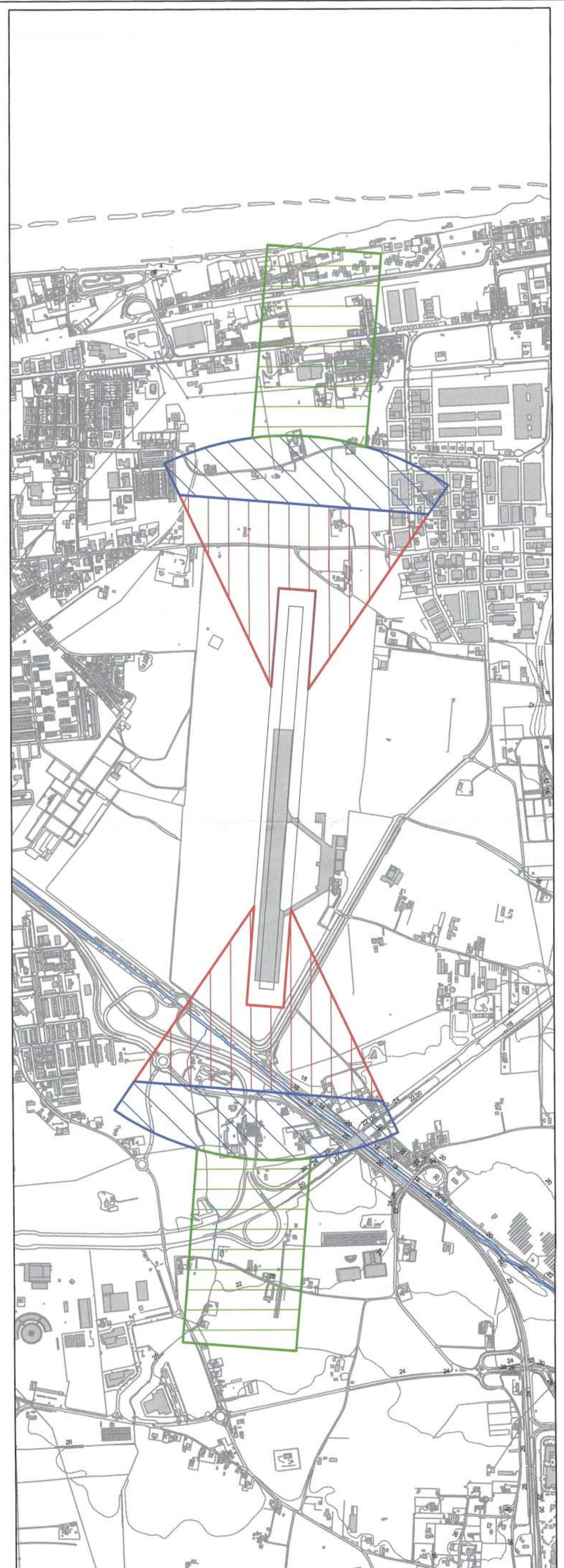
TAV. P00
INQUADRAMENTO: PLANIMETRIA CATASTALE,
ORTOFOTO, PROGETTO URBANISTICO
SCALA 1:10.000

IL DIRIGENTE
DEL SETTORE IV - URBANISTICA
(Dott. Arch. Bruno Giorgolini)

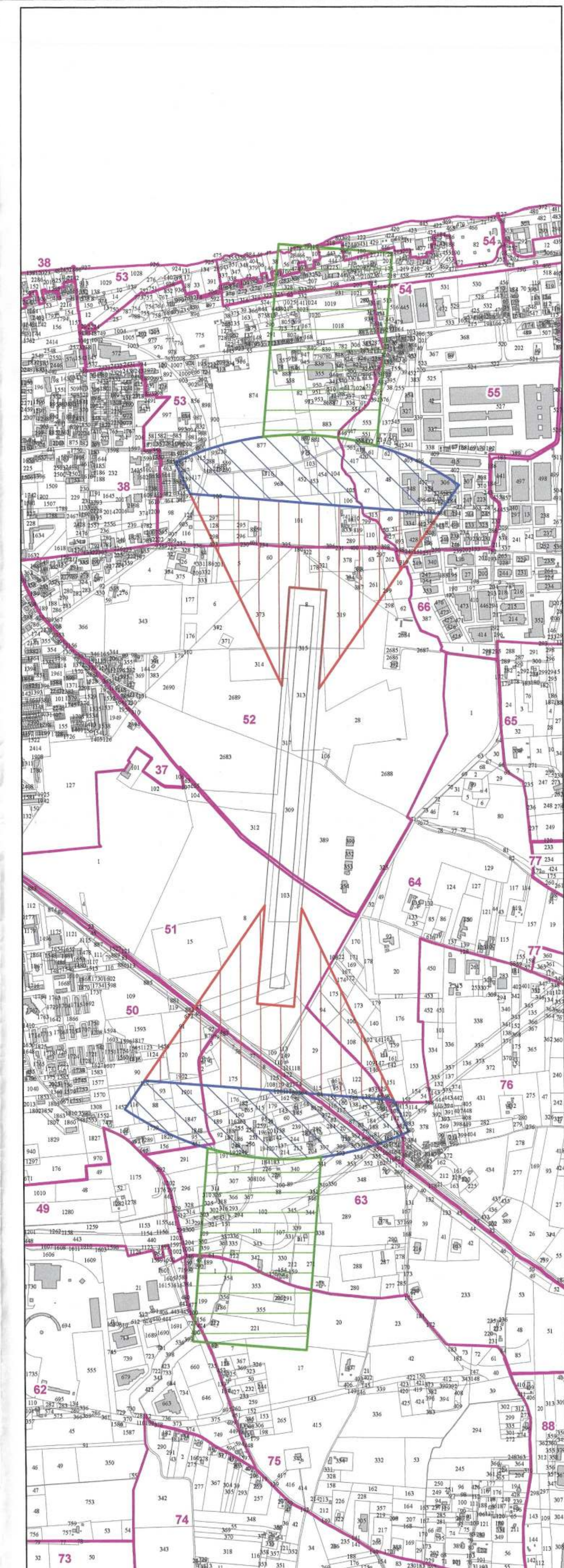


DICEMBRE 2019

| ZONE DI TUTELA AEROPORTUALE | |
|---|---|
| | Pista di volo e STRIP |
| | Zona di Tutela A |
| | Zona di Tutela B |
| | Zona di Tutela C |
| ZONE RESIDENZIALI | |
| | A Storico Artistiche |
| | B1.1 Residenziale ambientale |
| | B1.2 Residenziale di quartiere |
| | B1.3 Residenziale di quartiere utile |
| | B2.1 Residenziale a valle |
| | B2.2 Residenziale di nuova formazione |
| | B2.3 Residenziale di nuova formazione |
| | B3.1 Residenziale di completamento |
| | B4 Residenziale convenzionato |
| | B5.1 Residenziale di completamento del comparto |
| | B5.2 Residenziale di completamento della zona |
| | C1 Residenziali di espansione |
| | C2 Residenziali di riqualificazione urbana |
| ZONE PRODUTTIVE | |
| | D1 Industriali e/o artigianali esistenti |
| | D2 Industriali e/o artigianali di nuova formazione |
| | D3 Commerciali e/o direzionali esistenti |
| | D3.1 Commerciali e/o direzionali a bassa densità |
| | D4 Commerciali e/o Direzionali di nuova formazione |
| | D5 Turistico - alberghiere esistenti |
| | D6 Turistico - alberghiere di nuova formazione |
| | D7 Turistico - ricettive esistenti |
| | D8 Turistico - ricettive di nuova formazione |
| | D8.1 Zone scolastiche e centri turistico-ricettivo |
| ZONE AGRICOLE | |
| | E1 Agricole |
| | E2 Agricole con presenza di valori paesaggistici |
| | E3 Agricole di rispetto |
| | E4 Agricole di ristrutturazione ambientale |
| | E4.1 Agricole di conservazione naturalistica |
| ZONE DI VERDE | |
| | F1 Verde attrezzato |
| | F2 Verde per attrezzature sportive |
| | F3 Verde a servizio della balneazione |
| | F4 Verde privato |
| ZONE PER ATTREZZATURE DI PUBBLICO INTERESSE | |
| | FS_JC Servizi pubblici o di interesse collettivo (S.Vigli di fuoco - ASET) |
| | FS_H Ospedali |
| | FS_M Mercati alimentari |
| | FS_EA Aeroporto turistico |
| | FS_C Cliniche |
| | FS_PM Attrezzature polifunzionali |
| | FS_CC Convalli e conventi |
| | FS_E Caserme |
| | FB_SM Scuole dell'infanzia |
| | FB_SO Primo ciclo |
| | FB_SS Secondo ciclo |
| | FB_SU Istruzione e formazione superiore |
| | F7 Attrezzature religiose |
| | FB_D Discariche |
| | FB_Dep Depuratori |
| | FB_IT Impianti tecnologici |
| ZONE PER LA VIABILITA' | |
| | P1 Viabilità veicolare di progetto art.71 c.7 - NTA |
| | P2_es Parcheggi esistenti |
| | P2_pr Parcheggi di progetto |
| | P3 Attrezzature di assistenza stradale |
| | P4 Viabilità pedonale e ciclabile esistente e di progetto |
| | P5 Stazione autostrada |
| | P6 Zone ferroviarie |
| | P7 Sottopassi carrabili/pedonali |
| PERIMETRAZIONI | |
| | Comuni Uniti |
| | Centri Abitati |
| | Edifici di valore storico e architettonico, presenti già nel catasto: Monumento, Impianto |
| ZONE A VINCOLO SPECIALE | |
| | V1 Fasce di rispetto stradale |
| | V2 Fasce di rispetto cimiteriale |
| | V3 Fasce di rispetto cimiteriale |
| | V4 Fasce di rispetto cimiteriale |
| | V5 Fasce di rispetto cimiteriale |
| | V6 Fasce di rispetto cimiteriale |
| | V7 Fasce di rispetto cimiteriale |
| | V8 Fasce di rispetto cimiteriale |
| | V9 Fasce di rispetto cimiteriale |
| | V10 Fasce di rispetto cimiteriale |
| | V11 Fasce di rispetto cimiteriale |



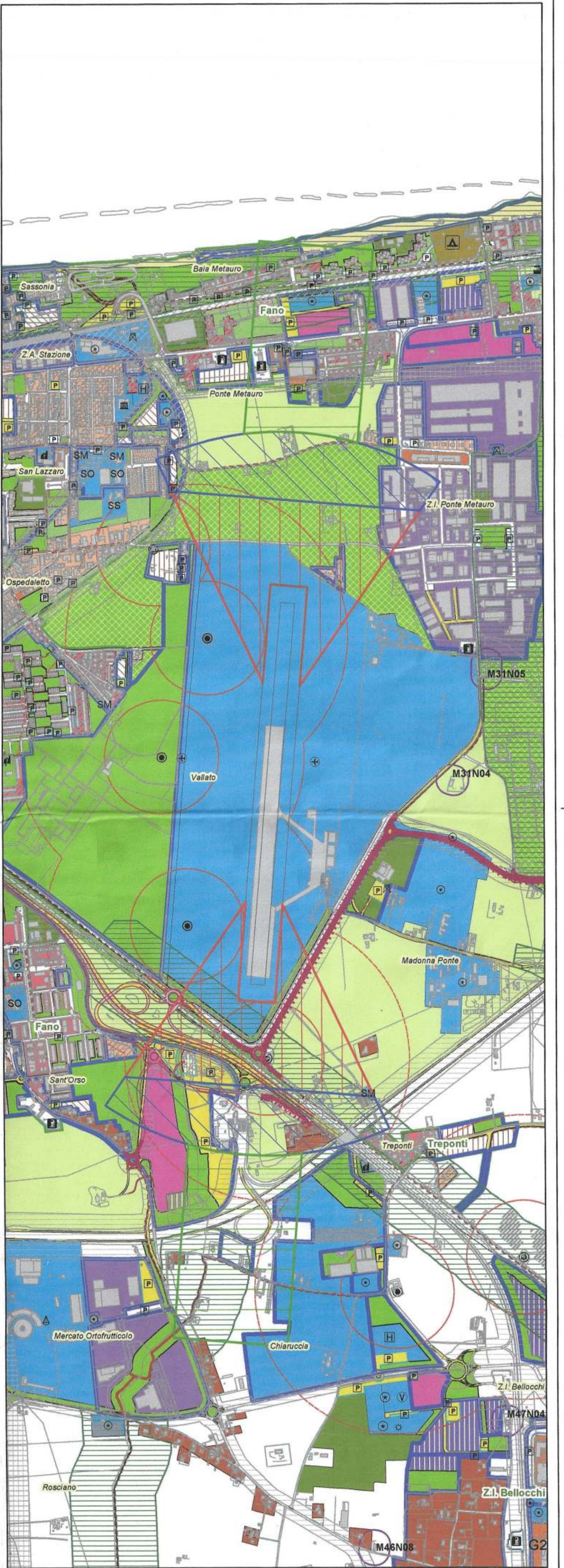
Inquadratura aerofotogrammetrica scala 1:10.000



Inquadratura catastale scala 1:10.000



Ortofoto scala 1:10.000



PRG VIGENTE - Progetto Urbanistico scala 1:10.000